

**Zarządzenie nr 20
Nadleśniczego Nadleśnictwa Tychowo
z dnia 12 kwietnia 2024**

**w sprawie udostępnienia dróg leśnych na terenie Nadleśnictwa Tychowo dla
ruchu pojazdami silnikowymi, zaprzęgowymi i motorowerami
(zn. spr: SA.771.14.2024)**

Na podstawie § 22 pkt. 3 Statutu Państwowego Gospodarstwa Leśnego Lasy Państwowe stanowiącego załącznik do Zarządzenia nr 50 MOŚZNiL z dnia 18 maja 1994 r., art. 35 ust.1 ustawy z dnia 28 września 1991 roku o lasach (Dz.U. z 2023 r. poz. 1356), oraz § 6 ust. 1 Zarządzenia Nr 36 Dyrektora Generalnego Lasów Państwowych z dnia 28 maja 2021 r. w sprawie wytycznych dotyczących korzystania z dróg leśnych, a także ich oznakowania i udostępniania dla ruchu pojazdami silnikowymi, zaprzęgowymi i motorowerami,

zarządzam, co następuje:

§ 1

1. Z dniem 12.04.2024 roku udostępniam do ruchu publicznego drogi leśne, których wykaz stanowi załącznik nr 1 do niniejszego zarządzenia.
2. Z dniem 12.04.2024 roku zezwalam na postój pojazdów w miejscach, których wykaz stanowi załącznik nr 2 do niniejszego zarządzenia.
3. Lokalizacja dróg leśnych oraz usytuowanie wyznaczonych miejsc postojowych zostało przedstawione na szczegółowych mapach poglądowych będących załącznikiem nr 3 do niniejszego zarządzenia.

§ 2

1. Na drogach leśnych udostępnionych do ruchu publicznego mają zastosowanie przepisy Prawa o ruchu drogowym oraz oznakowania drogi leśnej zgodnie z rozporządzeniem Ministrów Infrastruktury oraz Spraw Wewnętrznych i Administracji z dnia 31 lipca 2002 r. w sprawie znaków i sygnałów drogowych.
2. Szczegółowe zasady korzystania z dróg leśnych udostępnionych do ruchu publicznego dla pojazdów silnikowych, zaprzęgowych i motorowerów oraz sposób ich oznakowania określa regulamin wprowadzony Zarządzeniem nr 21 z dnia 12 kwietnia 2024r. Nadleśniczego Nadleśnictwa Tychowo, zamieszczony na stronie internetowej Nadleśnictwa.

§ 3

1. Drogi leśne udostępnione mogą być czasowo wyłączane z ruchu publicznego. W okresie czasowego wyłączenia z udostępnienia drogi leśnej na oznakowaniu zostaną naniesione dwa krzyżujące się pasy barwy pomarańczowej lub nastąpi ich zasłonięcie.
2. W przypadku konieczności czasowego wyłączenia udostępnionej drogi leśnej na okres dłuższy niż 7 dni, zostanie wydana decyzja informująca o terminie czasowego wyłączenia.

§ 4

Zarządzenie niniejsze otrzymują osoby i instytucje ujęte w załączniku nr 4 do zarządzenia.

§ 5

Projekty organizacji ruchu, sporządzone stosownie do § 1 ust. 2 pkt 2) rozporządzenia Ministra Infrastruktury z dnia 23 września 2003 r. w sprawie szczegółowych warunków zarządzania ruchem na drogach oraz wykonywania nadzoru nad tym zarządzaniem (t. j. Dz. U. z 2017 poz. 784), odrębnie dla każdej z udostępnionej drogi leśnej w Nadleśnictwie Tychowo, zostały zawarte w opracowaniach od nr 1 do nr 10 jako załącznik nr 5, stanowiących integralną część niniejszego zarządzenia.

§ 6

Zarządzenie wchodzi w życie z dniem podpisania i z tym dniem traci moc zarządzenie nr 30 Nadleśniczego Nadleśnictwa Tychowo z dnia 21.10.2020 roku w sprawie zezwolenia na ruch pojazdów silnikowych, zaprzęgowych i motorowerów po drogach leśnych położonych na terenie Nadleśnictwa Tychowo.



NADLEŚNICZY
Nadleśnictwa
Tychowo
Tomasz Tomecki

Załączniki:

- Zał. nr 1 - Wykaz dróg leśnych udostępnionych do ruchu publicznego
- Zał. nr 2 - Wyznaczone miejsca postoju pojazdów przy drogach udostępnionych do ruchu publicznego
- Zał. nr 3 - Mapy poglądowe „Lokalizacja dróg leśnych oraz usytuowanie wyznaczonych miejsc postojowych”
- Zał. nr 4 - Wykaz osób i instytucji poinformowanych o zarządzeniu
- Zał. nr 5 - Projekty organizacji ruchu dla dróg leśnych udostępnionych do ruchu publicznego.

Wykaz dróg leśnych udostępnionych do ruchu publicznego.

Lp.	Nazwa drogi / nr dojazdu pożarowego	Nr inwentarzowy	Leśnictwo	Opis trasy (skąd/dokąd)	Przebieg przez oddziały leśne	Długość drogi (mb)	Rodzaj nawierzchni
1.	Do miejsca biwakowego Rosnowo część DP Nr 2	-	Rosnowo	od skraju lasu przy oddziale 11 c do pola biwakowego położonego w oddziale 1 a nad Zalewem Rosnowskim	11, 10, 9, 1	1350 m	Droga gruntowa
2.	Do ośrodka „RAJ”	220/3481	Kopaniewo	od skrzyżowania z drogą krajową „11” w oddziale 12 b przed miejscowością Mostowo do ośrodka wypoczynkowego RAJ położonego w oddziale 12 i 13	12	340 m	Droga utwardzona
3.	Do Stawów Paciorkowych- część DP Nr 16	220/2833	Bąbnica	od skrzyżowania z drogą powiatową 1179Z prowadzącą do miejscowości Pobądz w oddziale 484, droga prowadzi do miejsca postoju pojazdów przy małej retencji znajdującego się w oddziale 484 i 485	484	325 m	Droga utwardzona
4.	Do Gizatek	-	Czarnikowo	od skrzyżowania z drogą wojewódzką 169 w miejscowości Warnino z drogą leśną prowadzącą do miejscowości Gizalki lasami w oddziałach 510,509,476 do skrzyżowania z drogą powiatową 3575Z Warnino - Wełdkówko	510, 509, 476	1600 m	Droga gruntowa
5.	DO „100 DEBÓW”	-	Czarnikowo	od skrzyżowania z drogą wojewódzką 169 w oddziale 597 do uprawy 100 dębów w oddziale 597 b	597	280 m	Droga gruntowa
6.	„Do Stawów Czarnikowo” część DP NR 20	220/2304	Czarnikowo	od skrzyżowania z drogą wojewódzką 169 w oddziale 598 do miejsca postoju pojazdów w oddziale 620 g	598, 620	890 m	Droga utwardzona

7.	Do Cmentarza Kowalki część DP NR 19	-	Dzięciolowo	od skrzyżowania z drogą powiatową 3580Z w miejscowości Kowalki do cmentarza katolickiego położonego przy oddziale 612	648	910 m	Droga gruntowa
8	Kowalki-Nosibądy DP NR 23	-	Drzonowo	od skrzyżowania z drogą powiatową 1185Z w miejscowości Kowalki do miejscowości Nosibądy, do skrzyżowania z drogą powiatową 1250Z przy oddziale 730	657, 681, 702, 725, 730	3140 m	Droga gruntowa
9	„Do Zielonej Klasy” Bąbnica	-	Bąbnica	od skrzyżowania drogi wojewódzkiej 169 w oddziale 601 z drogą leśną prowadzącą do „Zielonej Klasy” położonej w oddziale 601 f	601	110 m	Droga gruntowa
10	Do miejsca postoju pojazdów część DP NR 7	220/3658	Pobądz	od skrzyżowania z drogą powiatową 1179Z w miejscowości Pobądz prowadzącą do oddz. 283	283	540 m	Droga utwardzona


 NADLESZCZY
 Nadleszczy
 Wychowo
 Tomasz Tomecki

Załącznik nr 2 do Zarządzenia nr 20
Nadleśniczego Nadleśnictwa Tychowo
z dnia 12 kwietnia 2024r.

Wykaz miejsc w których dozwolony jest postój pojazdów.

Lp.	Nazwa miejsca postojowego	Nr inwentarzowy	Leśnictwo	Opis lokalizacji MPP	Lokalizacja oddział leśny	Rodzaj nawierzchni
1.	Miejsce biwakowania Rosnowo	A11/1/MRB	Rosnowo	od skraju lasu przy oddziale 11 c w miejscowości Rosnowo do pola biwakowego nad Zalewem Rosnowskim	1 a	Nawierzchnia nieutwardzona
2.	Do Kopanina	A11/8/MP	Kopaniewo	zjazd z drogi krajowej nr 11 do miejscowości Kopanino przy drodze powiatowej	57 d	Nawierzchnia nieutwardzona
3.	Przy drodze Krępa-Kurozwęcz	A11/6/MP	Kurozwęcz	przy drodze powiatowej Krępa – Kurozwęcz	100 f	Nawierzchnia nieutwardzona
4	Z Pobądz na grzyby	A11/3/MP	Pobądz	od skrzyżowania z drogą powiatową 3536Z w miejscowości Pobądz prowadzącą do m. Solno	283 d	Nawierzchnia utwardzona
5.	Do Szmaragdowego	A11/15/MP	Bukowo	przy drodze wojewódzkiej 167 pomiędzy m. Trzebiszyn a Retowo	359 i	Nawierzchnia nieutwardzona
6.	Zielona klasa Bąbnica	A11/1/MR	Bąbnica	zjazd z drogi wojewódzkiej 169 za miejscowością Tychowo w kierunku Bobolic	601 f	Nawierzchnia utwardzona – częściowo kruszywo,
7.	Wetkótko	A11/2/MP	Smęcino	bezpośrednio przy drodze wojewódzkiej 169 w m. Wetkótko	548 m	Nawierzchnia nieutwardzona

8.	Za Dębową	A11/10/MP	Czarnikowo	zjazd z drogi wojewódzkiej 169 za miejscowością Tychowo w kierunku Bobolic	600 c	Nawierzchnia nieutwardzona
9.	Stawy Czarnikowo	A11/12/MP	Czarnikowo	zjazd z drogi wojewódzkiej 169 za miejscowością Tychowo w kierunku Bobolic przy dojeździe pojarowym nr 20	620 g	Nawierzchnia nieutwardzona
10.	Sto dębów	A11/17/MR	Czarnikowo	zjazd z drogi wojewódzkiej 169 za miejscowością Tychowo w kierunku Bobolic – przed skrzyżowaniem na Tyczewo	597 b	Nawierzchnia nieutwardzona
11	MPP na grzyby	A11/7/MP	Bąbnica	Przy drodze powiatowej 1179Z prowadzącej do miejscowości Pobądz, przy stawach paciorkowych	457 a	Nawierzchnia nieutwardzona
12	MPP Stawy paciorkowe	A11/9/MP	Bąbnica	od skrzyżowania z drogą powiatową 1179Z prowadzącą do miejscowości Pobądz w oddziale 484, wjazd drogą poź. Nr 16	484 i	Nawierzchnia utwardzona


 NADZESNIOZY
 Nadleśnictwo
 Tychowo
 Tomasz Tomecki

**Do miejsca biwakowego Rosnowo
część DP Nr 2**

Stan na: 15-04-2024
Skala 1:5000

Obciążenia prawne

Droga udostępniona do ruchu
publicznego



MPP - Miejsce biwakowania Rosnowo



Do ośrodka
"RAJ"

Stan na: 15-04-2024
Skala 1:5000

Obciążenia prawne
Droga udostępniona do ruchu
publicznego



12

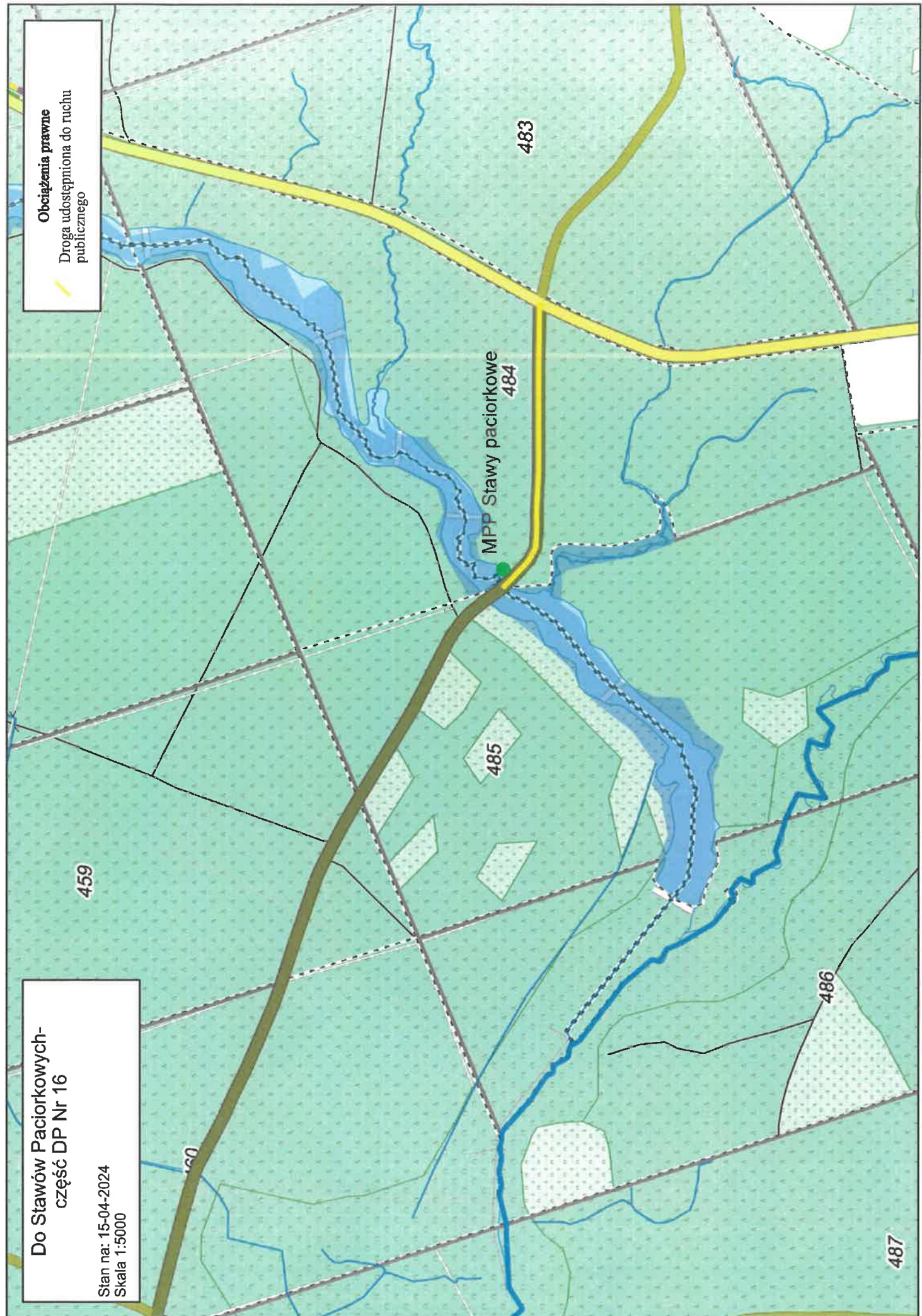
13

14

**Do Stawów Paciorkowych-
część DP Nr 16**

Stan na: 15-04-2024
Skala 1:5000

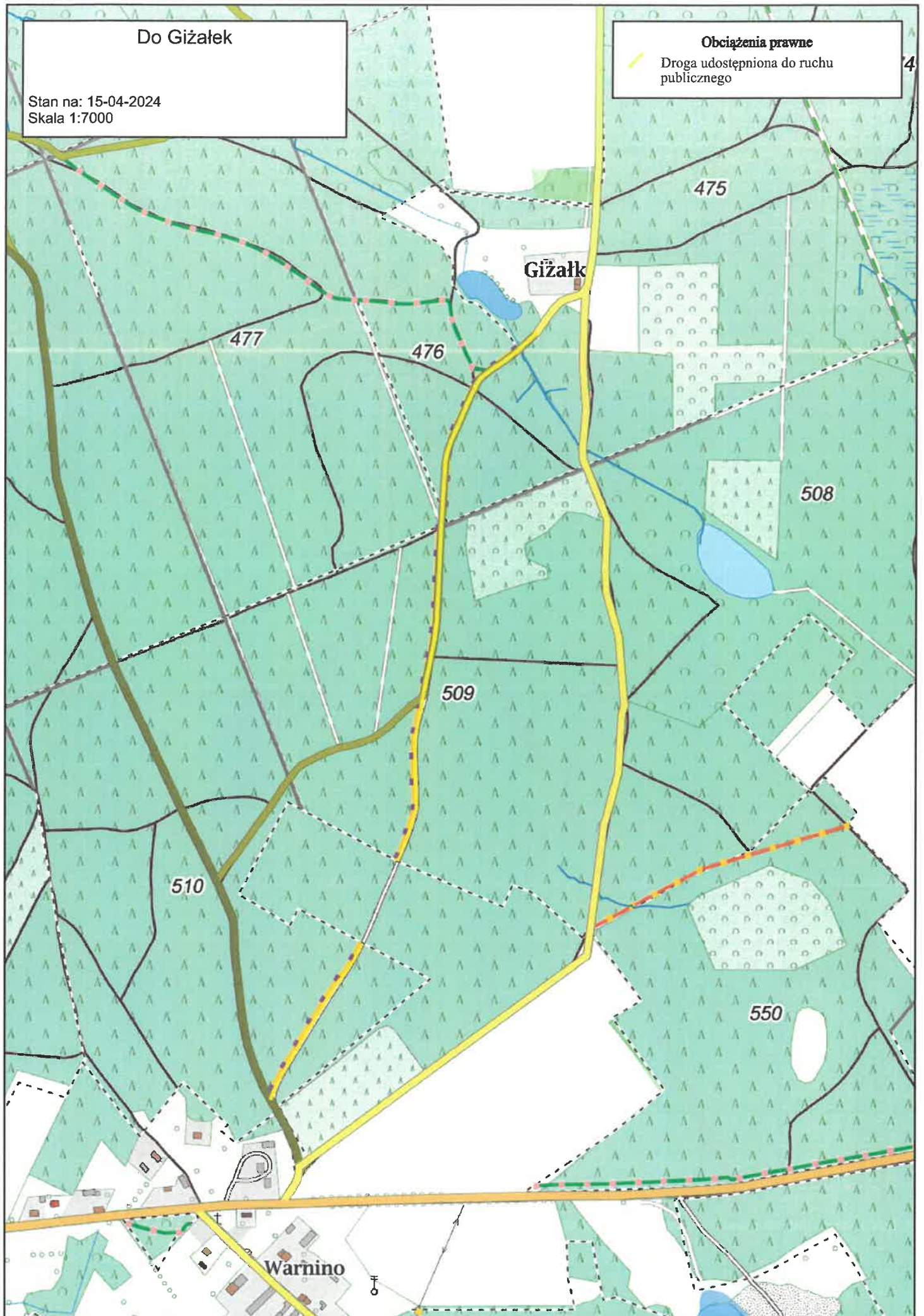
Obciążenia prawne
Droga udostępniona do ruchu
publicznego



Do Giżalek

Stan na: 15-04-2024
Skala 1:7000


Obciążenia prawne
Droga udostępniona do ruchu publicznego

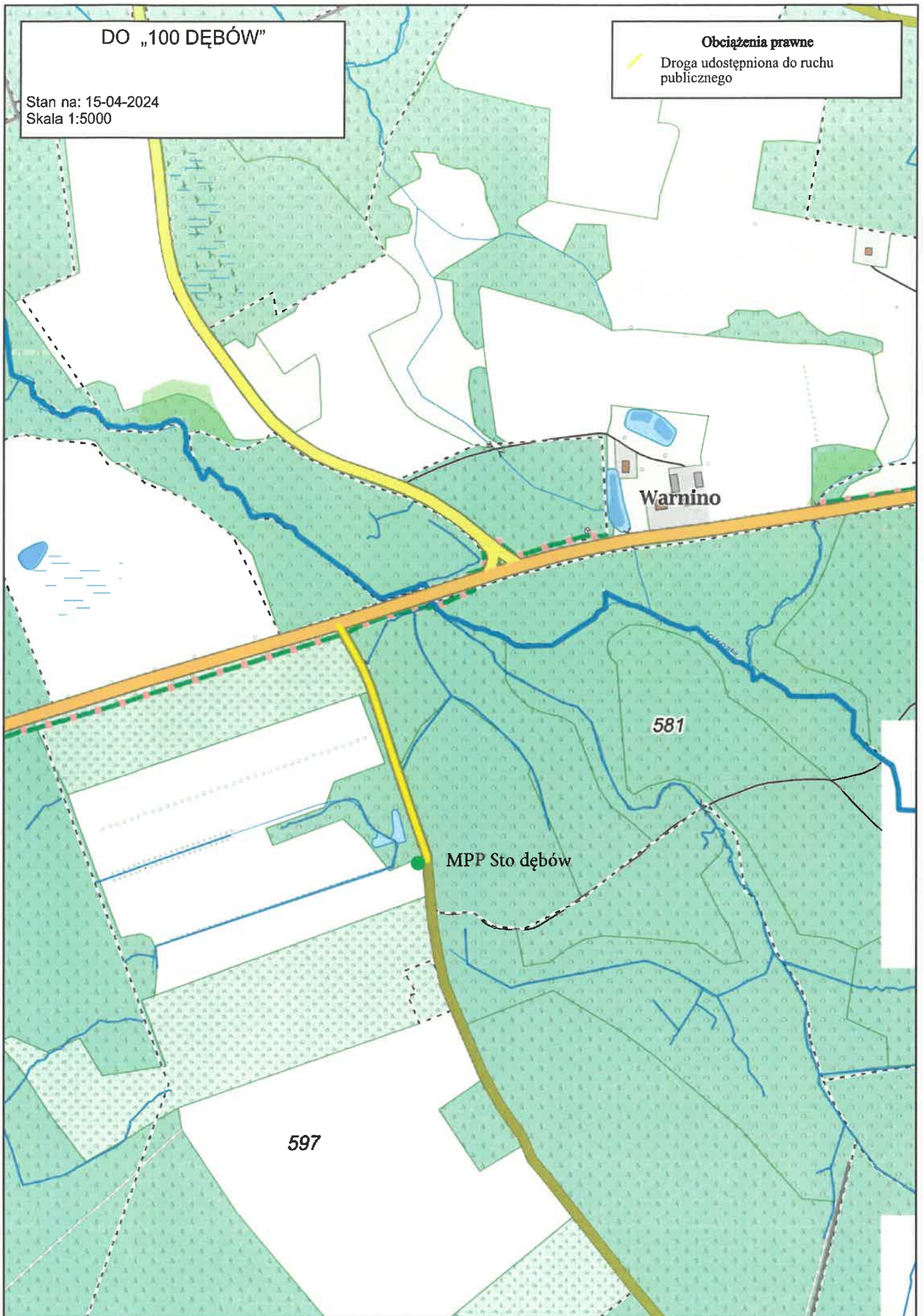


DO „100 DĘBÓW”

Stan na: 15-04-2024
Skala 1:5000

Obciążenia prawne


 Droga udostępniona do ruchu publicznego

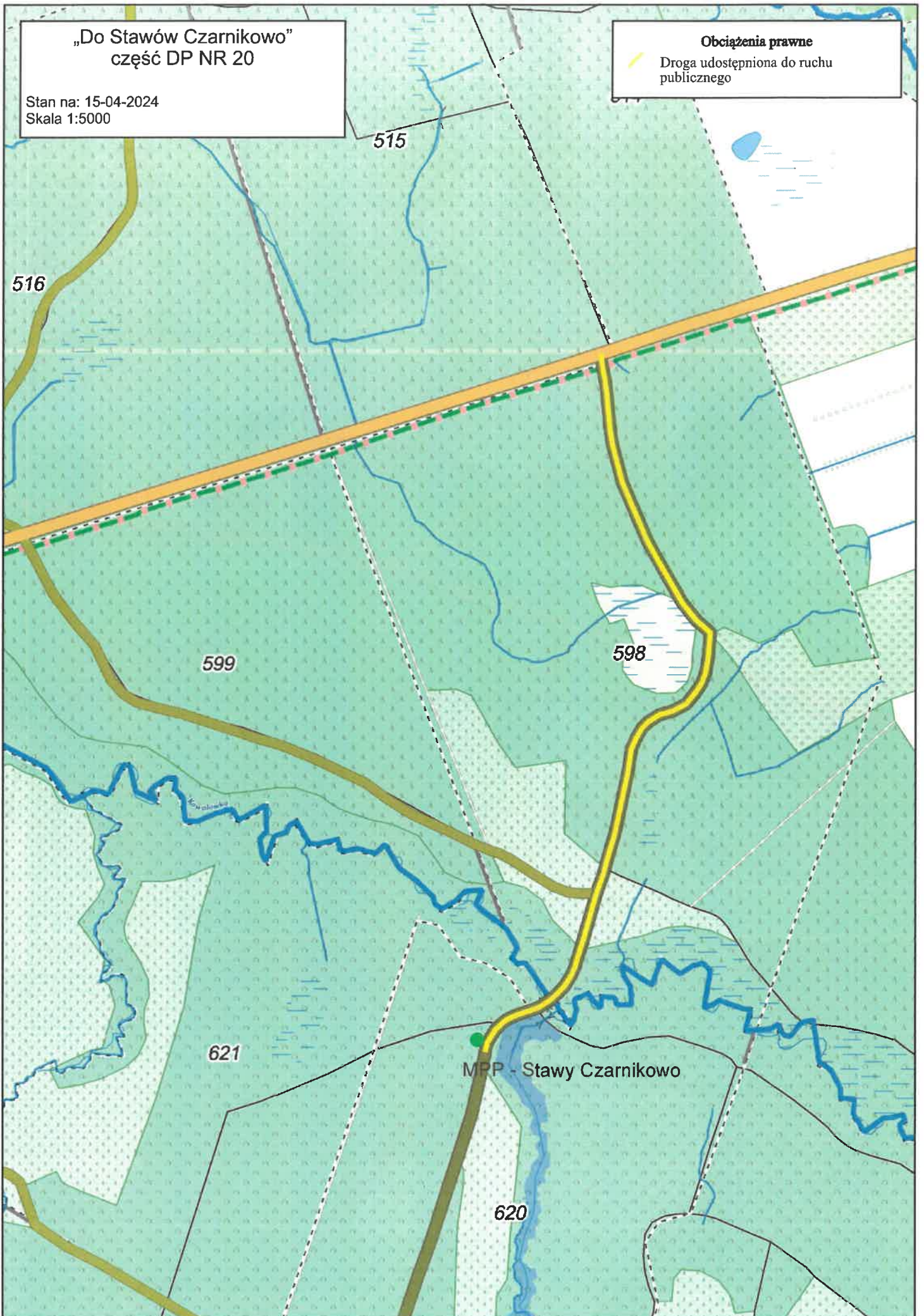


„Do Stawów Czarnikowo”
część DP NR 20

Stan na: 15-04-2024
Skala 1:5000

Obciążenia prawne

 Droga udostępniona do ruchu publicznego



Obciążenia prawne
Droga udostępniona do ruchu publicznego



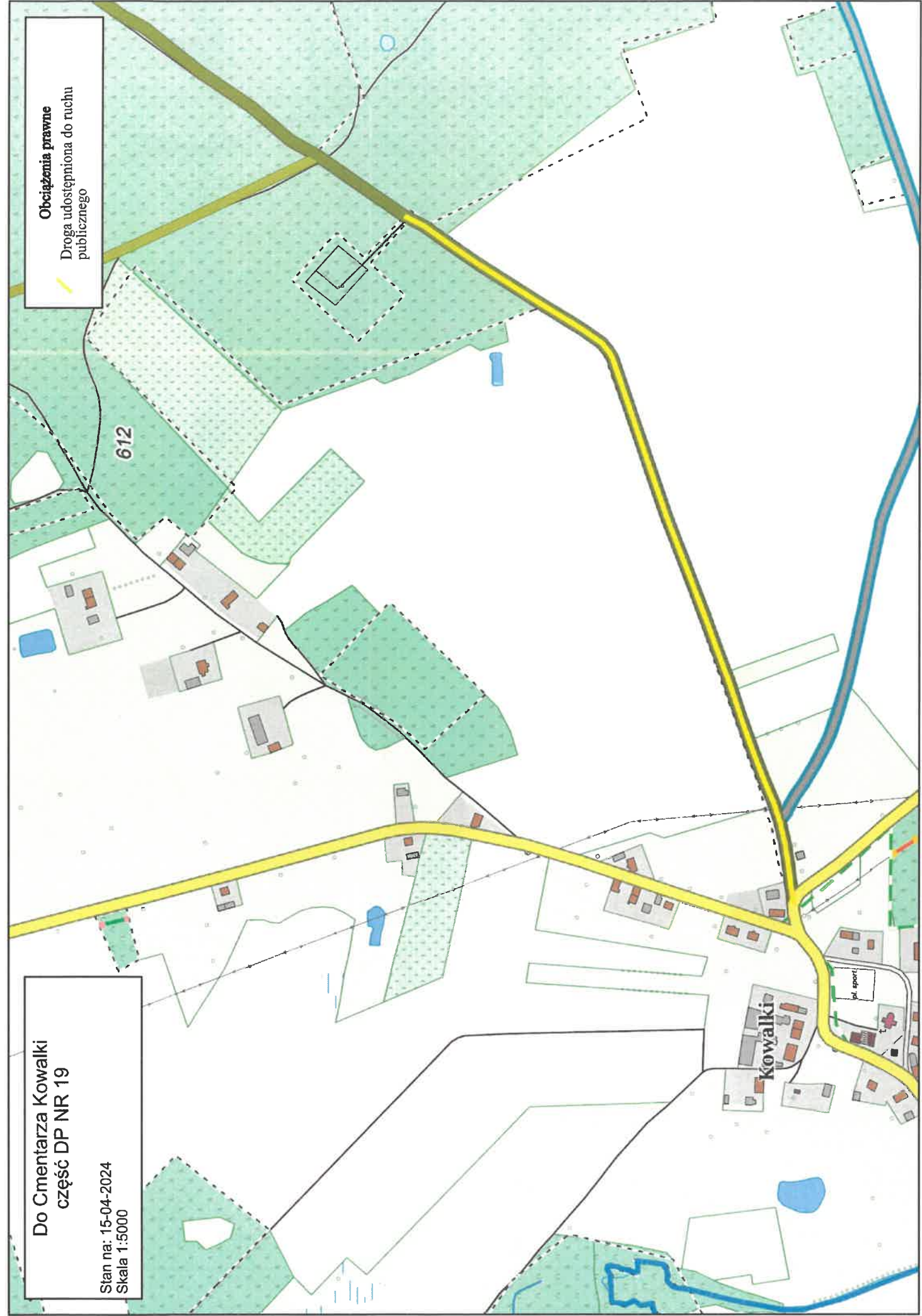
612

Do Cmentarza Kowalki
część DP NR 19

Stan na: 15-04-2024
Skala 1:5000

Kowalki

pl. sport



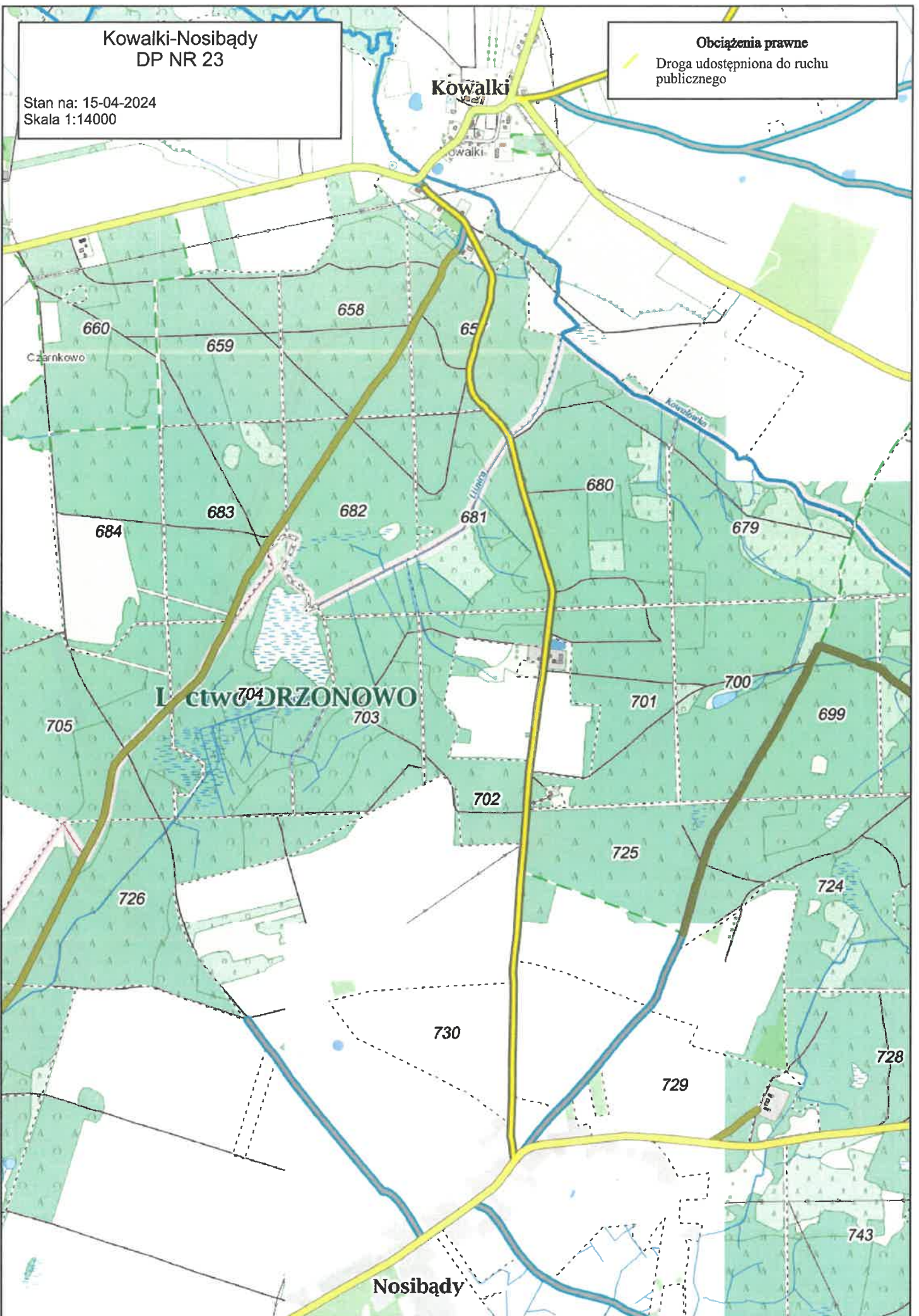
Kowalki-Nosibądy
DP NR 23

Stan na: 15-04-2024
Skala 1:14000

Obciążenia prawne

Droga udostępniona do ruchu
publicznego

Kowalki



Nosibądy

743

728

729

730

725

724

726

705

701

700

699

702

703

Leśnictwo DRZONOWO

704

684

683

682

680

679

681

659

658

65

660

Czarnkowo


Kowalki

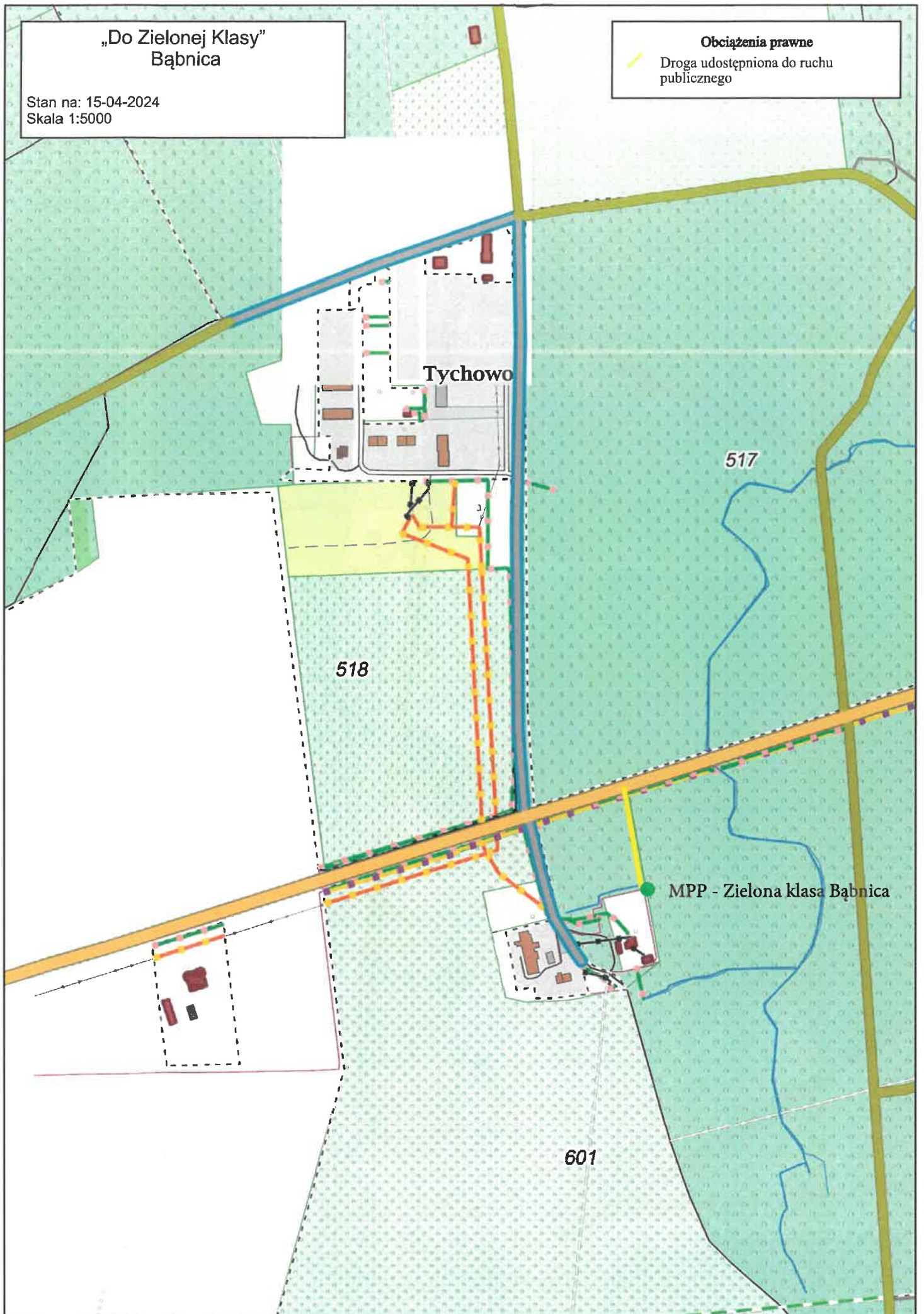
Kowalki

„Do Zielonej Klasy”
Bąbnica

Stan na: 15-04-2024
Skala 1:5000

Obciążenia prawne


 Droga udostępniona do ruchu publicznego



Do miejsca postępu pojazdów część
DP NR 7

Stan na: 15-04-2024
Skala 1:5000

Obciążenia prawne

 Droga udostępniona do ruchu publicznego

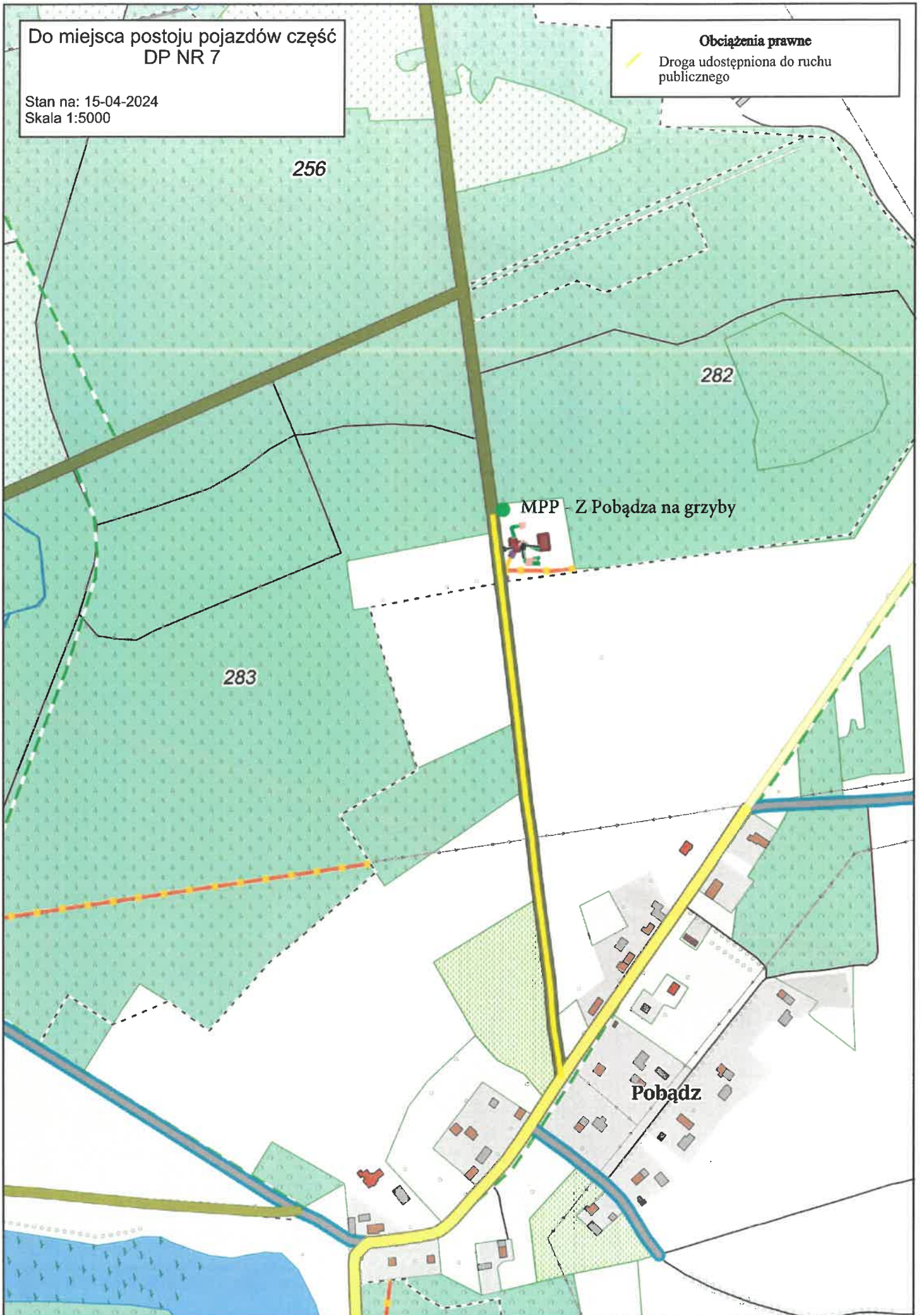
256

282

MPP - Z Pobądza na grzyby

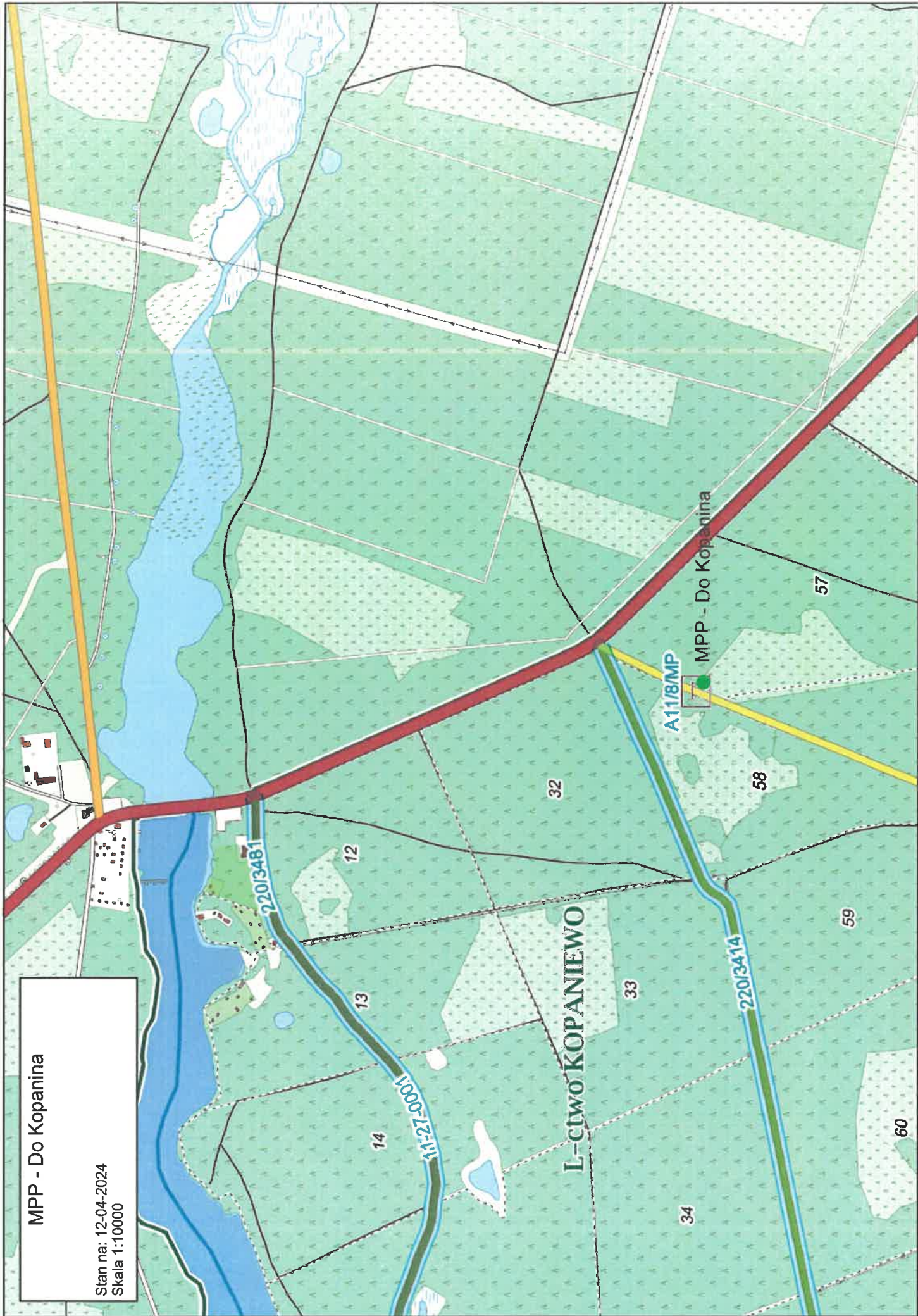
283

Pobądz



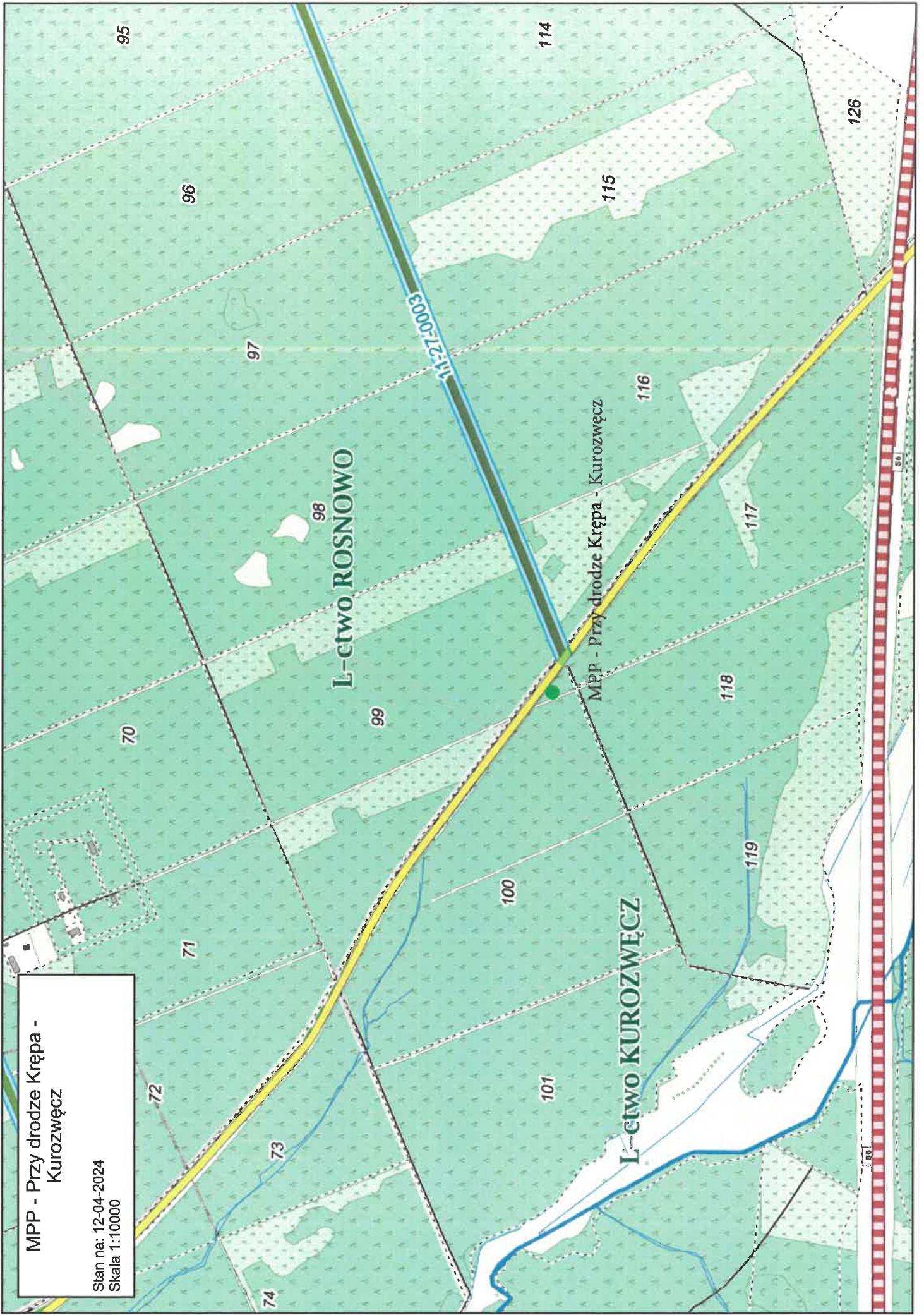
MPP - Do Kopanina

Stan na: 12-04-2024
Skala 1:10000



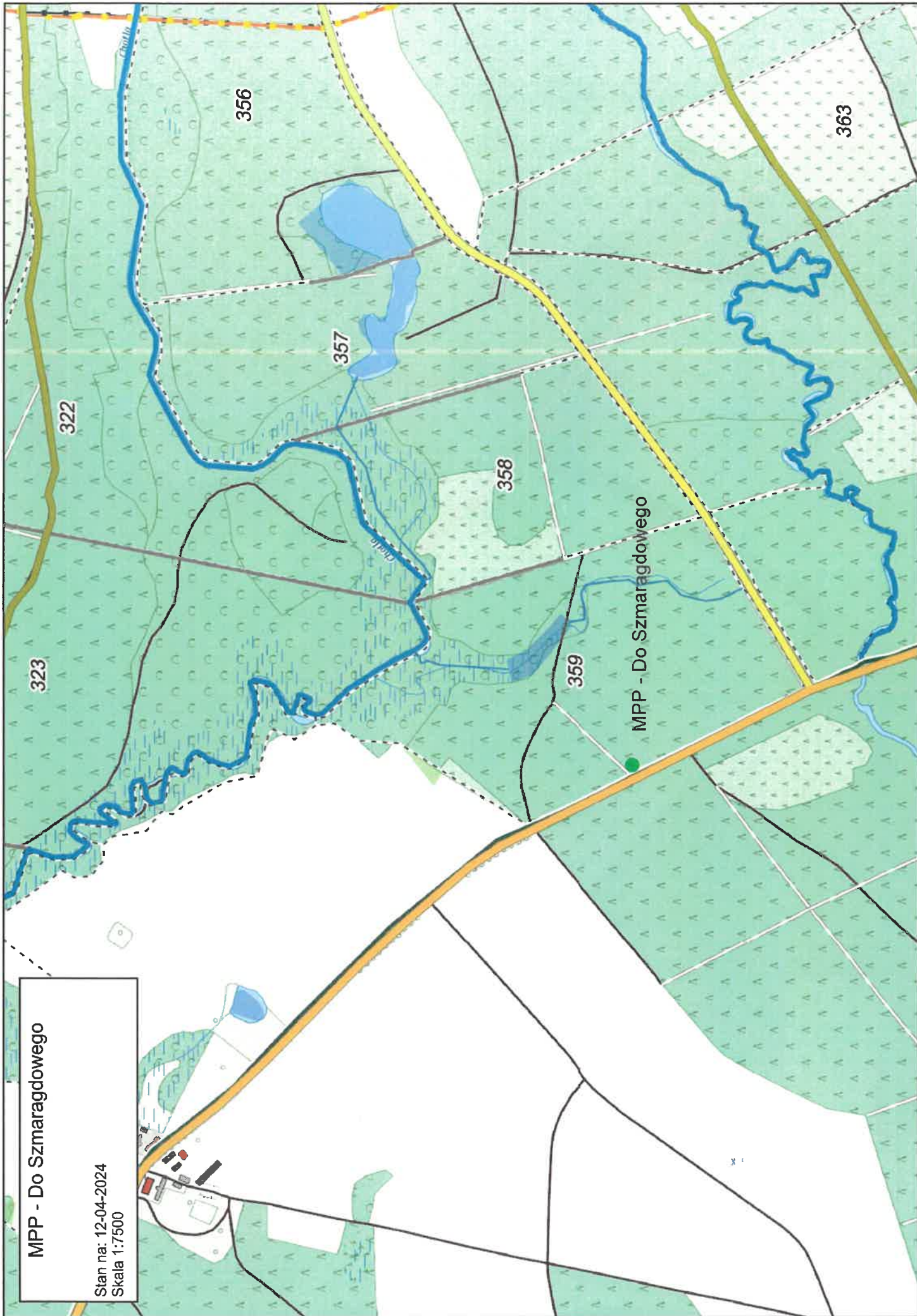
MPP - Przy drodze Krępa -
Kurozwęcz

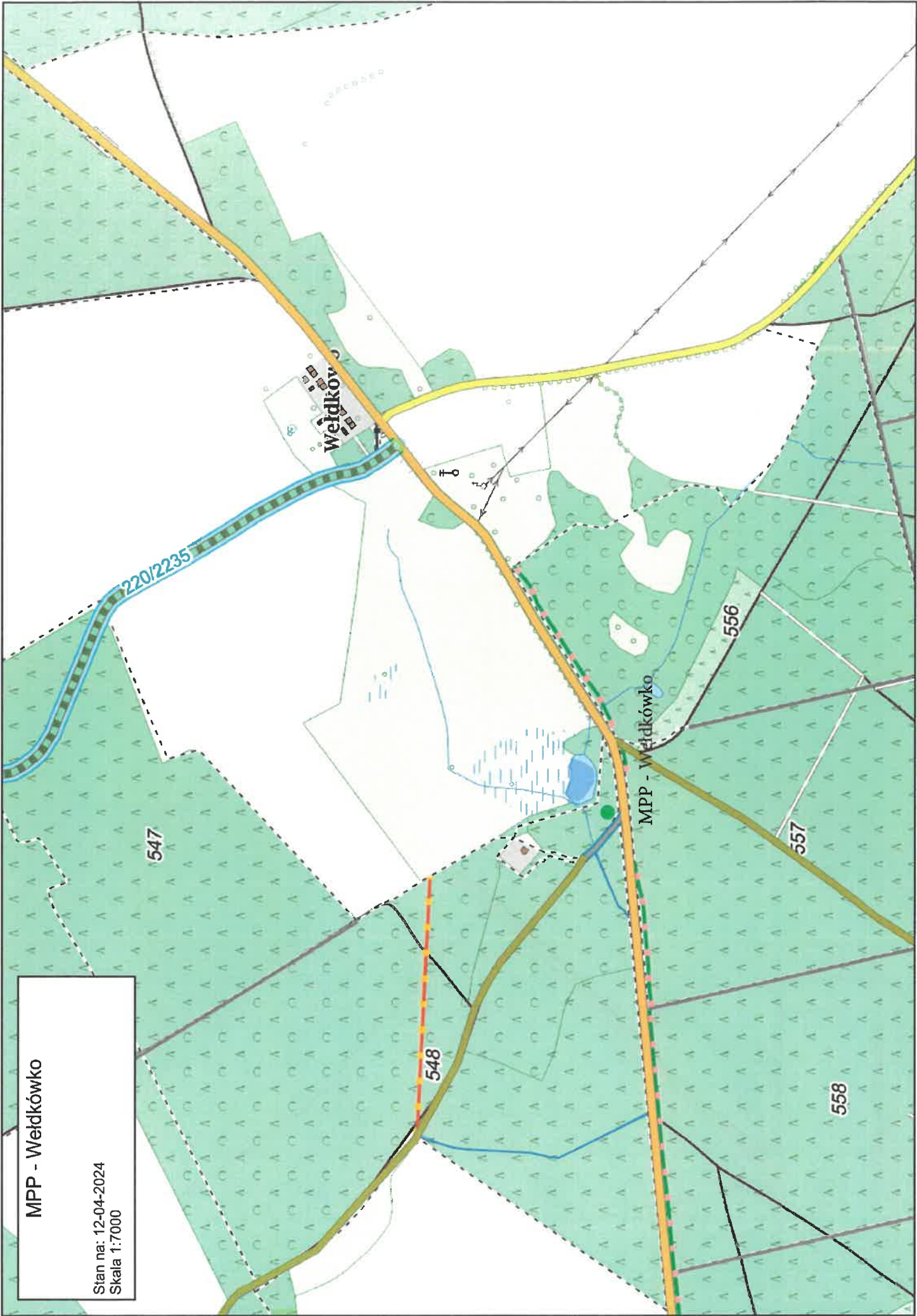
Stan na: 12-04-2024
Skala 1:10000



MPP - Do Szmaragdowego

Stan na: 12-04-2024
Skala 1:7500



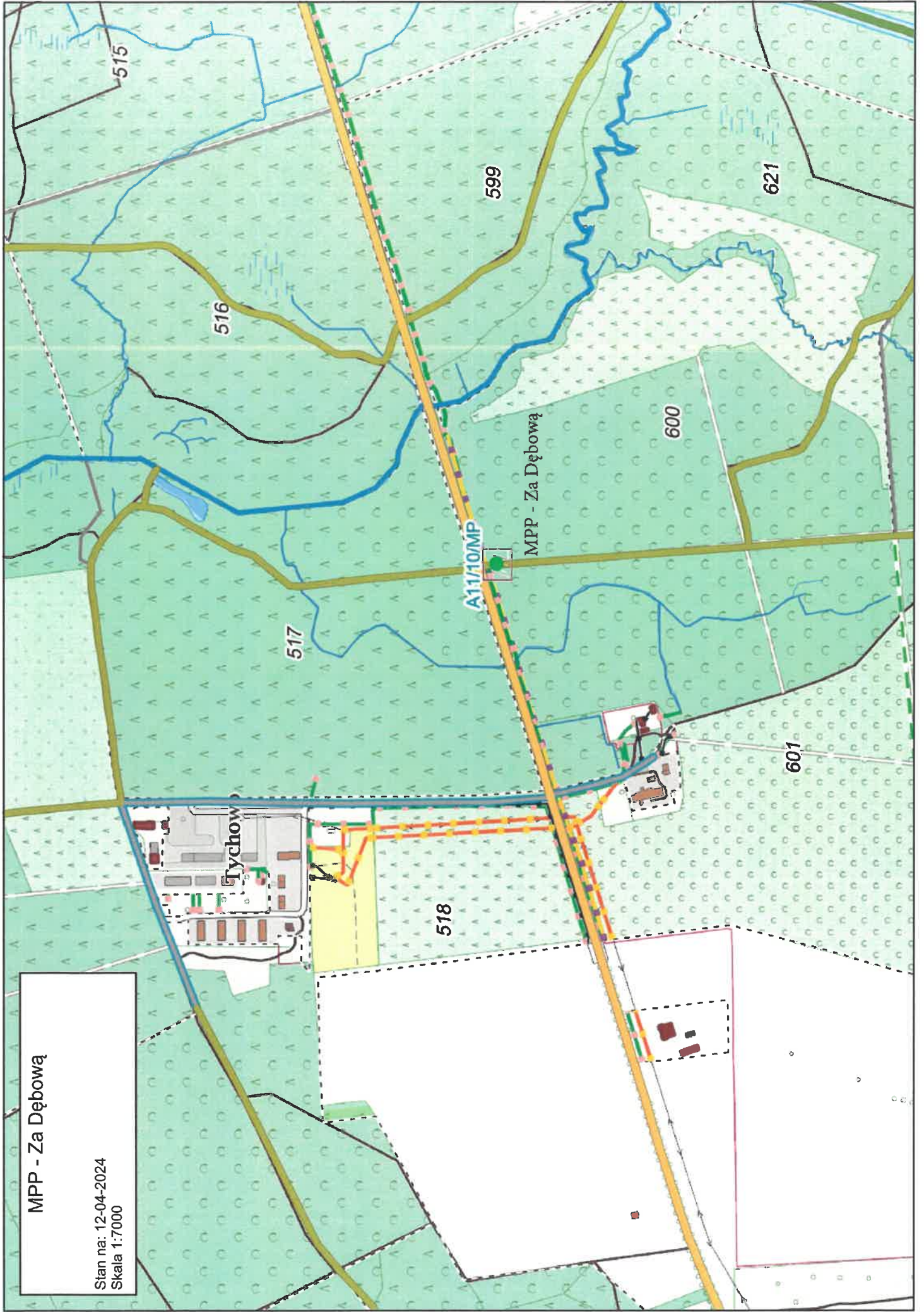


MPP - Wełkówko

Stan na: 12-04-2024
Skala 1:7000

MPP - Za Dębowa

Stan na: 12-04-2024
Skala 1:7000



Zarządzenie otrzymują:

1. Zastępca Nadleśniczego Nadleśnictwa Tychowo
2. Leśnictwa wszystkie.
3. Inżynier nadzoru.
4. Straż leśna.

Treść Zarządzenia wyłącznie z załącznikami nr 1 – 3 otrzymują:

1. Urząd Gminy w Świeszynie 76-024 Świeszyno 71
2. Urząd Gminy Manowo ul. Szkolna 2, 76-015 Manowo
3. Urząd Gminy Grzmiąca ul. 1 Maja 7, 78-450 Grzmiąca
4. Urząd Miejski w Tychowie ul. Bobolicka 17, 78-220 Tychowo
5. Urząd miejski w Bobolicach ul. Ratuszowa 1, 76-020 Bobolice
6. Komenda Powiatowa Policji w Białogardzie ul. Kołobrzeska 43, 78-200 Białogard
7. Komenda Miejska Policji w Koszalinie ul. Słowackiego 11, 75-009 Koszalin
8. Komenda Powiatowa Policji w Szczecinku ul. Polna 25, 78-400 Szczecinek
9. Posterunek Policji Grzmiąca ul. Kolejowa 5, 78-450 Grzmiąca
10. Posterunek Policji w Tychowie ul. Leśna 4, 78-220 Tychowo
11. Posterunek Policji w Bobolicach ul. Koszalińska 8A, 76-020 Bobolice

NADLEŚNICZY
Nadleśnictwa
Tychowo
Tomasz Tomecki

