



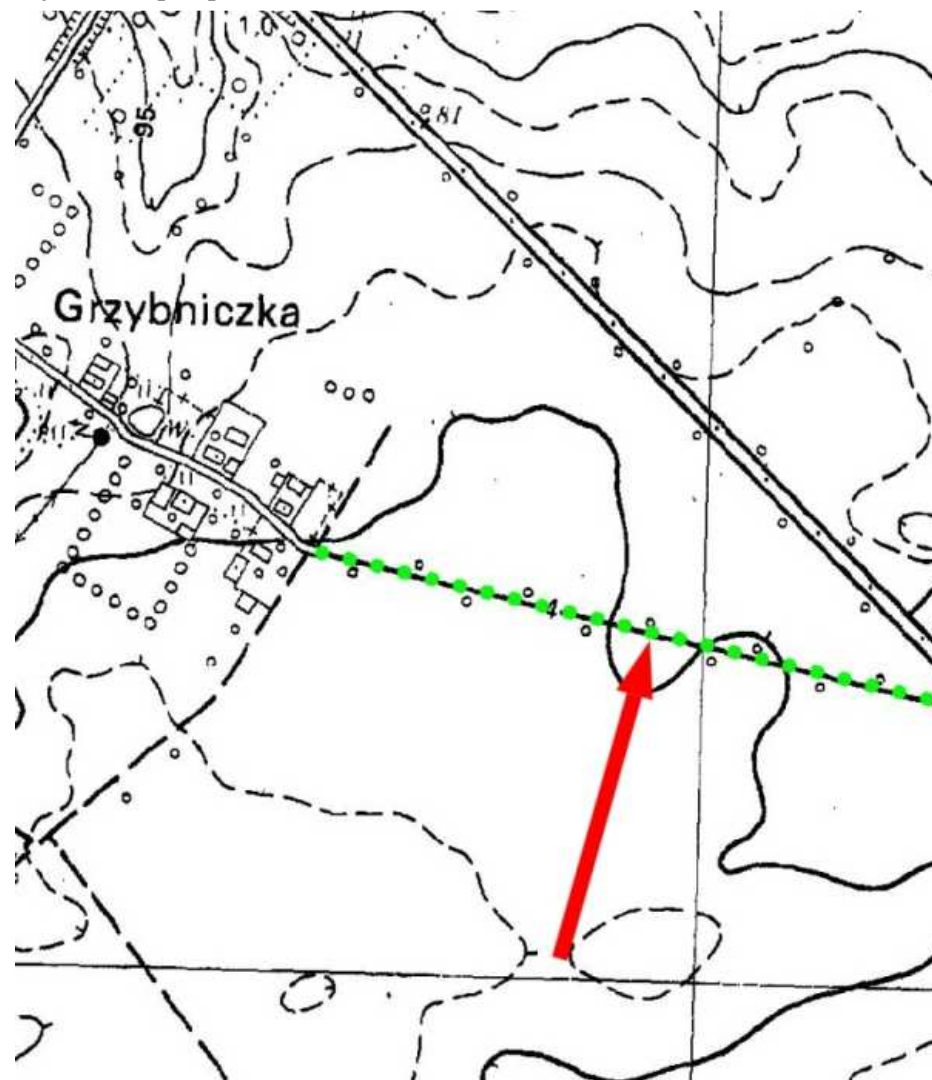
KARTA GMINNEJ EWIDENCJI ZABYTKÓW

1. Obiekt ALEJA KLONOWA			A. Architektura B. Układy przestrzenne C. Cmentarz D. Zieleń komponowana E. Archeologia		D - 539
2. Obecna funkcja krajobrazowa	3. Materiał	4. Datowanie 1ćw. XX w.			
18. Zdjęcie / mapa / plan <div style="display: flex; flex-direction: column; align-items: center;">   </div>			5. Miejscowość <h3 style="text-align: center;">GRZYBNICZKA</h3> 6. Gmina MANOWO		
7. Powiat KOSZALIŃSKI		8. Województwo ZACHODNIOPOMORSKIE			
9. Adres GRZYBNICZKA 76-015 Manowo					
10. Lokalizacja na wschód przy drodze do Grzybnicy		11. Nr ewidencyjny działki			
12. Lokalizacja archeologiczna:					
Nr obszaru AZP					
Nr stanowiska na obszarze AZP					
Nr stanowiska w miejscowości					
13. Własność		14. Właściciel / użytkownik			
15. Informacja o ochronie:					
Nr i data wpisu do rejestru zabytków					
zapis w planie zagosp. przestrzennego		strefa K ochrony konserwatorskiej - wg studium			
inne (np. pomnik historii)					
16. Stan zachowania (skala 1-5) 4- dobry		17. Rodzaj zagrożeń ubytki drzewostanu			

19. Opis obiektu (elementy zabytkowe), historia obiektu

Aleja klonowa wzdłuż drogi do Grzybicy (na wschód od wsi) stanowi cenny przykład historycznych nasadzeń przydrożnych. Waloryzuje krajobraz, objęta strefą „K” ochrony konserwatorskiej.

20. Zdjęcie / mapa / plan



21. Prace budowlane i konserwatorskie, dokumentacja

22. Uwagi

**Studium Krajobrazu Kulturowego Gminy Manowo,
oprac. „Verbum” Szczecin 2008**

23. Opracował

mgr Waldemar Witek, „VERBUM” Szczecin

24. Data wykonania ewidencji

czerwiec-październik 2008 r.