



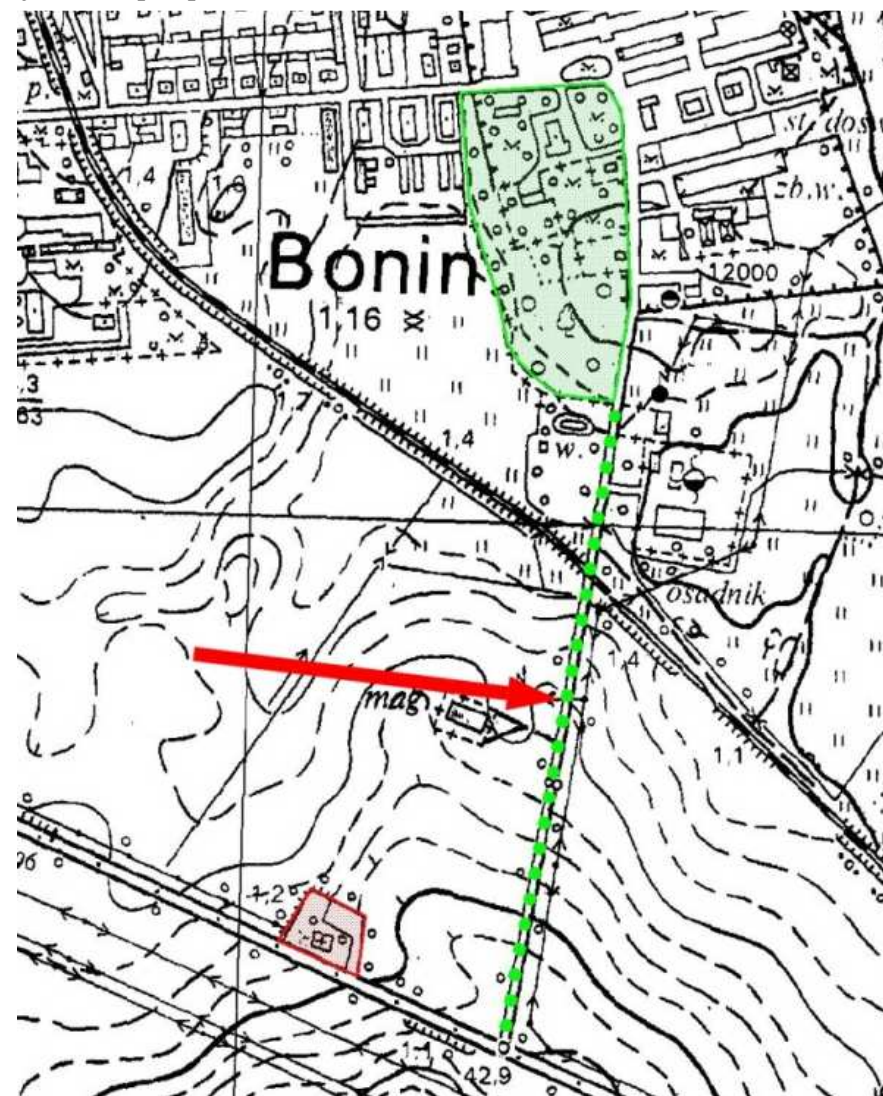
## KARTA GMINNEJ EWIDENCJI ZABYTKÓW

1. Obiekt <b>ALEJA KLONOWA</b>			A. Architektura B. Układy przestrzenne C. Cmentarz D. Zieleń komponowana E. Archeologia		<b>D - 509</b>				
2. Obecna funkcja <b>nasadzenia przydrożne</b>		3. Materiał	4. Datowanie <b>1 ćw. XX w.</b>						
18. Zdjęcie / mapa / plan <div style="display: flex; flex-direction: column; align-items: center;">   </div>						5. Miejscowość <h1 style="text-align: center; margin: 0;">B O N I N</h1>		6. Gmina <b>MANOWO</b>	
7. Powiat <b>KOSZALIŃSKI</b>		8. Województwo <b>ZACHODNIOPOMORSKIE</b>							
9. Adres <b>BONIN</b> <b>p-ta 76-009</b>									
10. Lokalizacja <b>na południe od wsi</b>				11. Nr ewidencyjny działki					
12. Lokalizacja archeologiczna:									
Nr obszaru AZP									
Nr stanowiska na obszarze AZP									
Nr stanowiska w miejscowości									
13. Własność				14. Właściciel / użytkownik					
15. Informacja o ochronie:									
Nr i data wpisu do rejestru zabytków									
zapis w planie zagosp. przestrzennego				<b>strefa K ochrony konserwatorskiej - wg studium</b>					
inne (np. pomnik historii)									
16. Stan zachowania (skala 1-5) <b>4- średni</b>				17. Rodzaj zagrożeń <b>ubytki drzewostanu</b>					

19. Opis obiektu (elementy zabytkowe), historia obiektu

Aleja lipowa w formie nasadzeń przydrożnych, zlokalizowana wzdłuż drogi dojazdowej do folwarku. Drzewa kilkudziesięcioletnie, nieliczne ubytki; tworzą wyraźną kulisę w krajobrazie pól otaczających Bonin. Wyznaczono strefę „K” ochrony konserwatorskiej.

20. Zdjęcie / mapa / plan



21. Prace budowlane i konserwatorskie, dokumentacja

22. Uwagi

Studium Krajobrazu Kulturowego Gminy Manowo,  
oprac. „Verbum” Szczecin 2008

23. Opracował

mgr Waldemar Witek, „VERBUM” Szczecin

24. Data wykonania ewidencji

czerwiec-październik 2008 r.