



KARTA GMINNEJ EWIDENCJI ZABYTKÓW

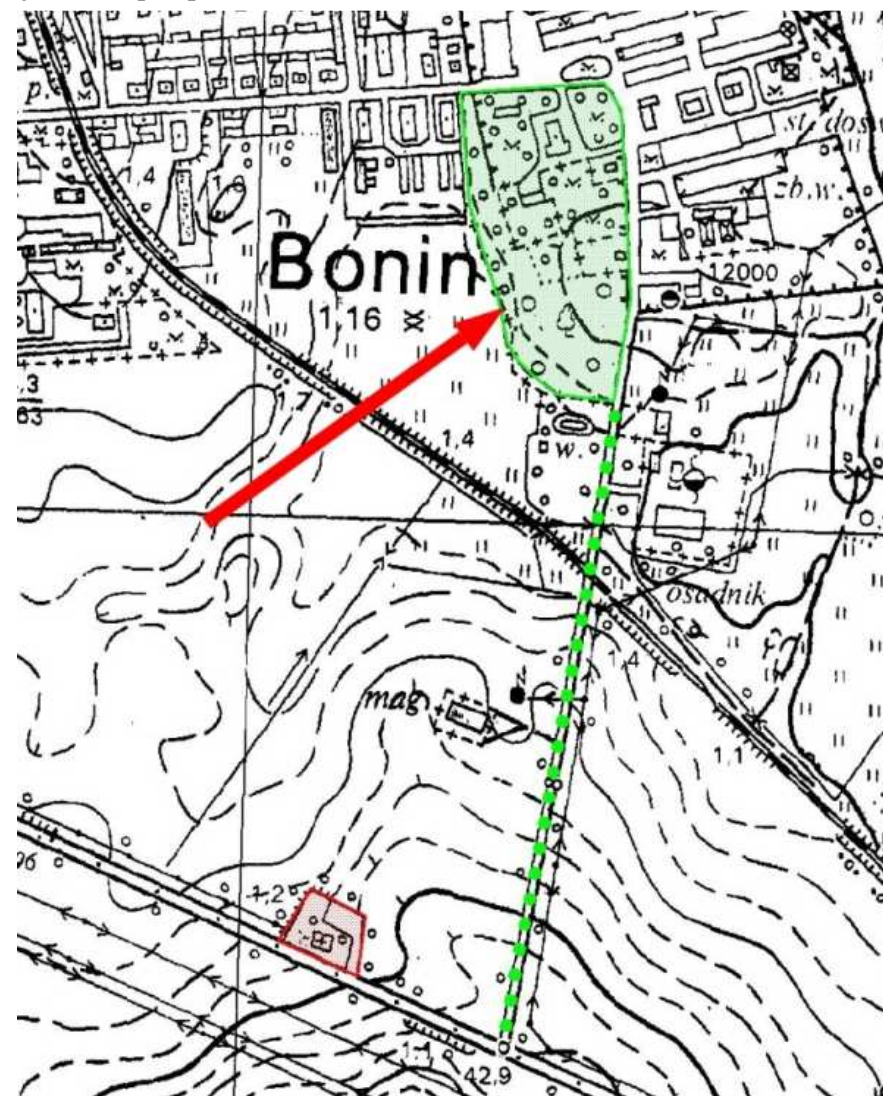
1. Obiekt PARK PAŁACOWY			A. Architektura B. Układy przestrzenne C. Cmentarz D. Zieleń komponowana E. Archeologia		D - 502	
2. Obecna funkcja krajobrazowa	3. Materiał	4. Datowanie XVIII/XIX w.				
18. Zdjęcie / mapa / plan <div style="display: flex; justify-content: space-around;">   </div>			5. Miejscowość <h1 style="text-align: center;">B O N I N</h1>			
			6. Gmina MANOWO			
7. Powiat KOSZALIŃSKI		8. Województwo ZACHODNIOPOMORSKIE				
9. Adres BONIN p-ta 76-009						
10. Lokalizacja w południowej części wsi				11. Nr ewidencyjny działki		
12. Lokalizacja archeologiczna:						
Nr obszaru AZP						
Nr stanowiska na obszarze AZP						
Nr stanowiska w miejscowości						
13. Własność				14. Właściciel / użytkownik		
15. Informacja o ochronie: wpisany do rejestru zabytków						
Nr i data wpisu do rejestru zabytków			959; 021.03.1977 r.			
zapis w planie zagosp. przestrzennego			strefa K ochrony konserwatorskiej – wg studium			
inne (np. pomnik historii)						
16. Stan zachowania (skala 1-5) 3- średni				17. Rodzaj zagrożeń ubytki drzewostanu		

19. Opis obiektu (elementy zabytkowe), historia obiektu

Obecny park stanowił pierwotnie integralny element założenia rezydencyjno-parkowego. Od lat 70 XX w., po wyburzeniu pałacu, w parku prowadzono niekontrolowaną wycinkę drzewostanu, zdewaloryzowano wnętrze garażami i ogródkami dla pracowników.

W sensie formalnym park posiada cechy założenia krajobrazowego, z przewagą drzewostanu liściastego, z osią kompozycji w postaci alei lipowej. Prawnie chroniony, objęty w studium strefą „K” ochrony konserwatorskiej.

20. Zdjęcie / mapa / plan



21. Prace budowlane i konserwatorskie, dokumentacja

22. Uwagi

Studium Krajobrazu Kulturowego Gminy Manowo,
oprac. „Verbum” Szczecin 2008

23. Opracował

mgr Waldemar Witek, „VERBUM” Szczecin

24. Data wykonania ewidencji

czerwiec-październik 2008 r.