



KARTA GMINNEJ EWIDENCJI ZABYTKÓW

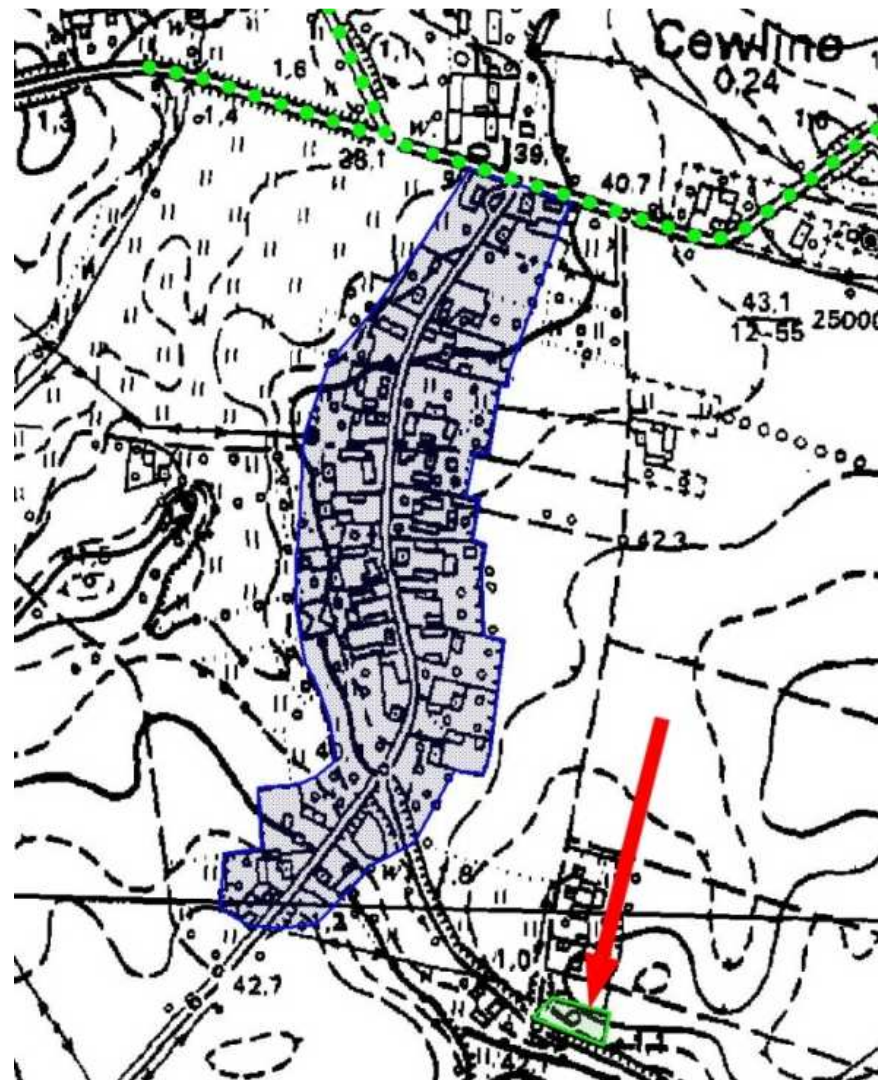
1. Obiekt CMENTARZ POEWANGELICKI			A. Architektura B. Układy przestrzenne C. Cmentarz D. Zieleń komponowana E. Archeologia		C - 511
2. Obecna funkcja lapidarium	3. Materiał	4. Datowanie 1 poł. XIX w.			
18. Zdjęcie / mapa / plan			5. Miejscowość <h3 style="text-align: center;">CEWLINO</h3>		
			6. Gmina MANOWO		
			7. Powiat KOSZALIŃSKI	8. Województwo ZACHODNIOPOMORSKIE	
9. Adres CEWLINO 76-015 Manowo			10. Lokalizacja na pld.-wschód od wsi		
			11. Nr ewidencyjny działki		
12. Lokalizacja archeologiczna:			Nr obszaru AZP		
Nr stanowiska na obszarze AZP			Nr stanowiska w miejscowości		
13. Własność			14. Właściciel / użytkownik		
15. Informacja o ochronie: proponowany do rejestru zabytków			Nr i data wpisu do rejestru zabytków		
zapis w planie zagosp. przestrzennego			strefa K ochrony konserwatorskiej – wg studium		
inne (np. pomnik historii)			16. Stan zachowania (skala 1-5) 4- dobry		
17. Rodzaj zagrożeń brak					

19. Opis obiektu (elementy zabytkowe), historia obiektu

Historyczny cmentarz – obecnie również lapidarium - zlokalizowany na pld.-wschód od zwartej zabudowy wsi; na niewielkiej (ok. 0,2 ha), trapezoidalnej działce, po północnej stronie lokalnej drogi.

Zachowane zróżnicowane formy nagrobków i upamiętnienie ofiar I wojny światowej. Objęty w studium strefą „K” i proponowany do rejestru zabytków.

20. Zdjęcie / mapa / plan



21. Prace budowlane i konserwatorskie, dokumentacja

22. Uwagi

Studium Krajobrazu Kulturowego Gminy Manowo,
oprac. „Verbum” Szczecin 2008

23. Opracował

mgr Waldemar Witek, „VERBUM” Szczecin

24. Data wykonania ewidencji

czerwiec-październik 2008 r.