



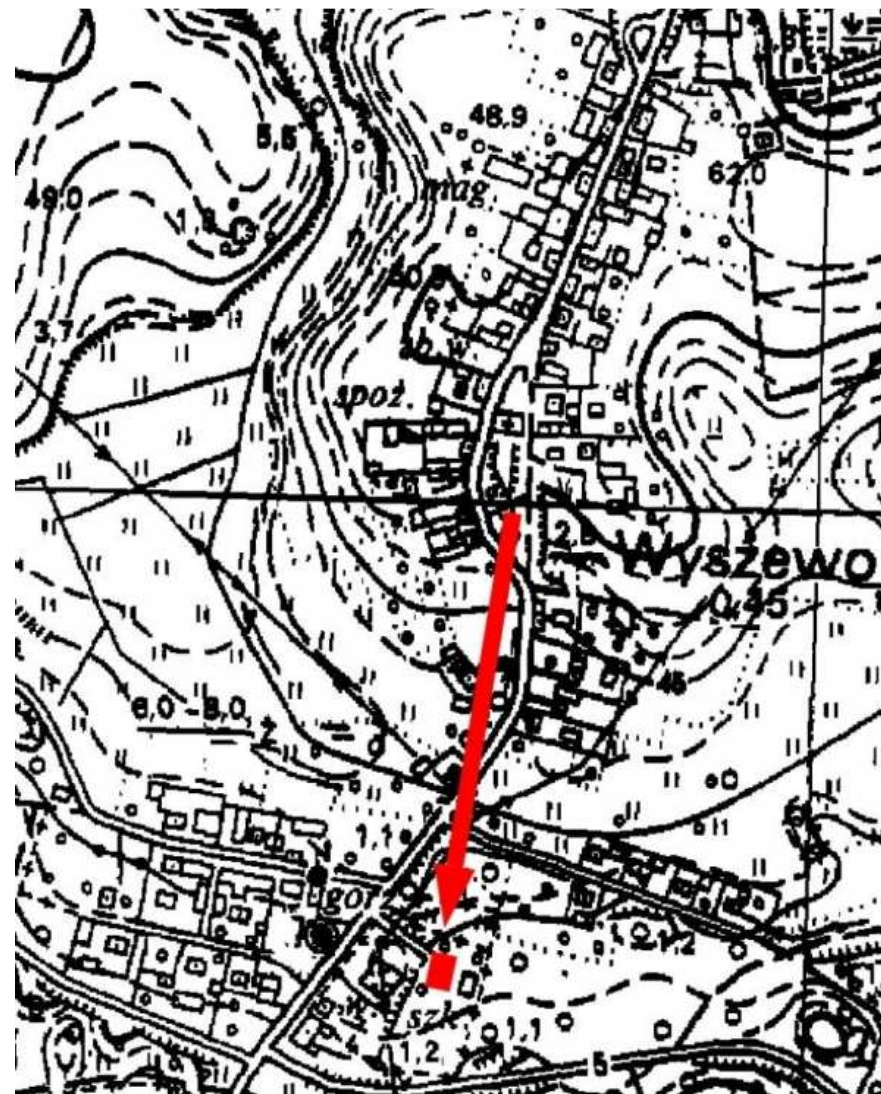
KARTA GMINNEJ EWIDENCJI ZABYTKÓW

1. Obiekt SZKOŁA, OB. DOM MIESZKALNY NR 18a			A. Architektura B. Układy przestrzenne C. Cmentarz D. Zieleń komponowana E. Archeologia		A - 617
2. Obecna funkcja mieszkalna	3. Materiał mur.	4. Datowanie I. 10 XX w.			
18. Zdjęcie / mapa / plan <div style="display: flex; flex-direction: column; align-items: center;">   </div>			5. Miejscowość <h3 style="text-align: center;">WYSZEWO</h3>		
			6. Gmina MANOWO		
7. Powiat KOSZALIŃSKI		8. Województwo ZACHODNIOPOMORSKIE			
9. Adres WYSZEWO NR 18a 75-015 Manowo					
10. Lokalizacja południowa część wsi, po wsch. stronie drogi		11. Nr ewidencyjny działki			
12. Lokalizacja archeologiczna:					
Nr obszaru AZP					
Nr stanowiska na obszarze AZP					
Nr stanowiska w miejscowości					
13. Własność		14. Właściciel / użytkownik			
15. Informacja o ochronie:					
Nr i data wpisu do rejestru zabytków					
zapis w planie zagosp. przestrzennego					
inne (np. pomnik historii)					
16. Stan zachowania (skala 1-5) 4-dobry		17. Rodzaj zagrożeń po modernizacji			

19. Opis obiektu (elementy zabytkowe), historia obiektu

Dawna szkoła ob. dom mieszkalny posadowiona w głębi działki, kalenicowo do drogi. Obiekt o zwartej bryle, murowany z cegły ceramicznej, otynkowany (po modernizacji); parterowy. Nakryty dachem naczółkowym z facjatą.

20. Zdjęcie / mapa / plan



21. Prace budowlane i konserwatorskie, dokumentacja

22. Uwagi

Studium Krajobrazu Kulturowego Gminy Manowo,
oprac. „Verbum” Szczecin 2008

23. Opracował

mgr Waldemar Witek, „VERBUM” Szczecin

24. Data wykonania ewidencji

czerwiec-październik 2008 r.