



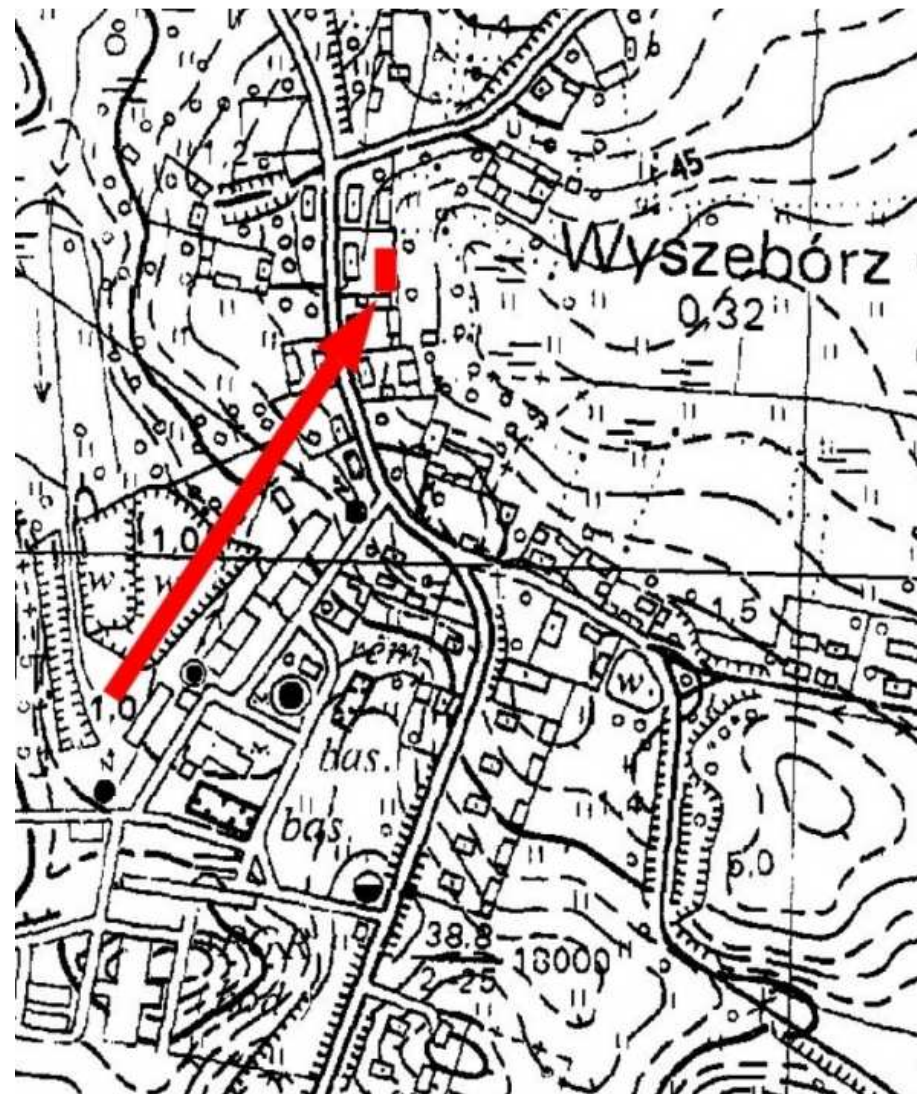
## KARTA GMINNEJ EWIDENCJI ZABYTKÓW

1. Obiekt <b>BUDYNEK STODOLNO-INWENTARSKI NR 18</b>			A. Architektura B. Układy przestrzenne C. Cmentarz D. Zieleń komponowana E. Archeologia		<b>A - 598</b>
2. Obecna funkcja <b>gospodarcza</b>	3. Materiał <b>mur./rygl./drewno</b>	4. Datowanie <b>4 ćw. XIX, I. 20 XX w.</b>			
18. Zdjęcie / mapa / plan <div style="display: flex; flex-direction: column; align-items: center;">   </div>			5. Miejscowość <h3 style="text-align: center;">WYSZEBÓRZ</h3>		
			6. Gmina <b>MANOWO</b>		
7. Powiat <b>KOSZALIŃSKI</b>		8. Województwo <b>ZACHODNIOPOMORSKIE</b>			
9. Adres <b>WYSZEBÓRZ NR 18 75-015 Manowo</b>					
10. Lokalizacja <b>płn. część wsi, po wsch. stronie drogi</b>		11. Nr ewidencyjny działki			
12. Lokalizacja archeologiczna:					
Nr obszaru AZP					
Nr stanowiska na obszarze AZP					
Nr stanowiska w miejscowości					
13. Własność		14. Właściciel / użytkownik			
15. Informacja o ochronie:					
Nr i data wpisu do rejestru zabytków		<b>strefa B ochrony konserwatorskiej – wg studium</b>			
zapis w planie zagosp. przestrzennego					
inne (np. pomnik historii)					
16. Stan zachowania (skala 1-5) <b>3- średni</b>		17. Rodzaj zagrożeń <b>korozja drewna</b>			

19. Opis obiektu (elementy zabytkowe), historia obiektu

**Budynek stodoła inwentarski posadowiony kalenicowo w głębi siedliska. Obiekt wzniesiono w 4 ćw. XX w., rozbudowano w I. 20 XX w. Część inwentarska ceglana, część stodoła szkieletowa – odeskowana. W obu częściach odeskowane poddasze składowe. Budynek w strefie „B” ochrony konserwatorskiej.**

20. Zdjęcie / mapa / plan



21. Prace budowlane i konserwatorskie, dokumentacja

22. Uwagi

**Studium Krajobrazu Kulturowego Gminy Manowo,  
oprac. „Verbum” Szczecin 2008**

23. Opracował

**mgr Waldemar Witek, „VERBUM” Szczecin**

24. Data wykonania ewidencji

**czerwiec-październik 2008 r.**