




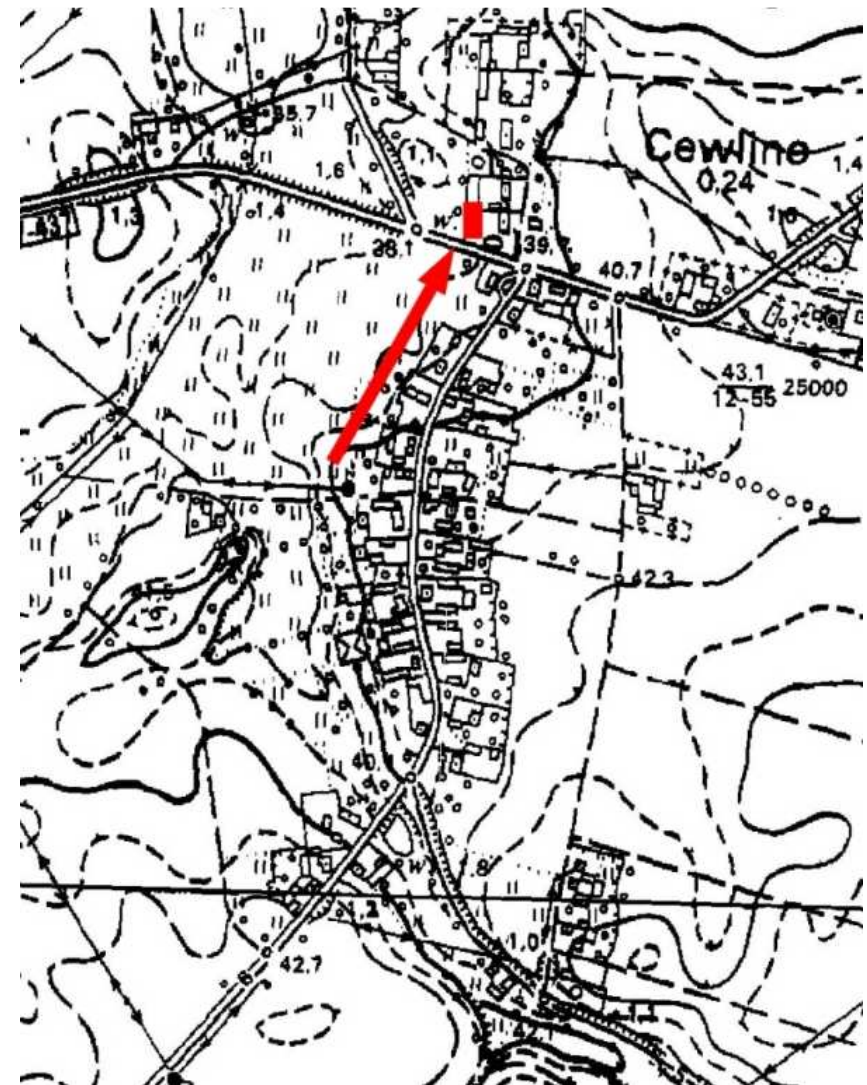
KARTA GMINNEJ EWIDENCJI ZABYTKÓW

| | | | | | | |
|---|----------------------------|------------------------------------|---|---|--|--|
| 1. Obiekt BUDYNEK INWENTARSKI NR 13 | | | A. Architektura B. Układy przestrzenne C. Cmentarz D. Zieleń komponowana E. Archeologia | | A - 515 | |
| 2. Obecna funkcja gospodarcza | 3. Materiał mur. | 4. Datowanie kon. XIX w. | | | | |
| 18. Zdjęcie / mapa / plan | | | 5. Miejscowość <h1 style="text-align: center; margin: 0;">CEWLINO</h1> | | | |
|  | | | 6. Gmina MANOWO | | | |
| | | | 7. Powiat KOSZALIŃSKI | 8. Województwo ZACHODNIOPOMORSKIE | | |
|  | | | 9. Adres CEWLINO NR 13 76-015 Manowo | | | |
| | | | 10. Lokalizacja na północ od wsi | 11. Nr ewidencyjny działki | | |
|  | | | 12. Lokalizacja archeologiczna: | | | |
| | | | Nr obszaru AZP | | | |
| | | | Nr stanowiska na obszarze AZP | | | |
| | | | Nr stanowiska w miejscowości | | | |
| 13. Własność | | | 14. Właściciel / użytkownik | | | |
| 15. Informacja o ochronie: | | | Nr i data wpisu do rejestru zabytków | | | |
| | | | zapis w planie zagosp. przestrzennego | | | |
| | | | inne (np. pomnik historii) | | | |
| | | | 16. Stan zachowania (skala 1-5) 4- dobry | | 17. Rodzaj zagrożeń eternit na dachu | |

19. Opis obiektu (elementy zabytkowe), historia obiektu

Budynek inwentarski nr 13 – obecnie po modernizacji (gospodarstwo agroturystyczne) zlokalizowany szczytem po północnej stronie drogi. To obiekt wzniesiony z kamienia i cegły (w obrębie pierwotnego poddasza składowego), nakryty wysokim dachem dwuspadowym. Nadproża otworów okiennych przesklepione łukiem odcinkowym; zachowane ceglane opaski.

20. Zdjęcie / mapa / plan



21. Prace budowlane i konserwatorskie, dokumentacja

22. Uwagi
Studium Krajobrazu Kulturowego Gminy Manowo,
oprac. „Verbum” Szczecin 2008

23. Opracował
mgr Waldemar Witek, „VERBUM” Szczecin

24. Data wykonania ewidencji
czerwiec-październik 2008 r.