




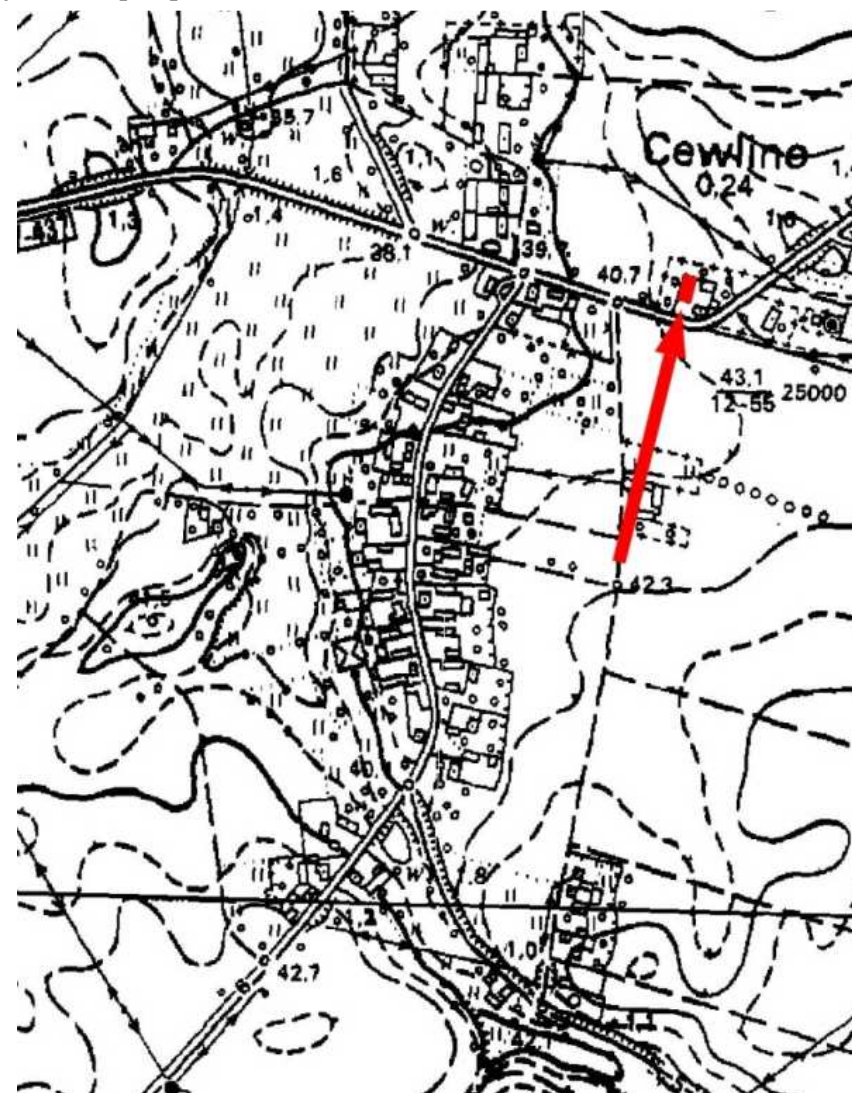
KARTA GMINNEJ EWIDENCJI ZABYTKÓW

1. Obiekt BUDYNEK INWENTARSKI NR 11			A. Architektura B. Układy przestrzenne C. Cmentarz D. Zieleń komponowana E. Archeologia		A - 514
2. Obecna funkcja gospodarcza	3. Materiał mur.	4. Datowanie 1928 r.			
18. Zdjęcie / mapa / plan <div style="display: flex; justify-content: space-around;">   </div> <div style="display: flex; justify-content: space-around; margin-top: 20px;">  </div>			5. Miejscowość <h1 style="text-align: center;">CEWLINO</h1>		
			6. Gmina MANOWO		
7. Powiat KOSZALIŃSKI		8. Województwo ZACHODNIOPOMORSKIE			
9. Adres CEWLINO NR 11 76-015 Manowo					
10. Lokalizacja na płn.-wschód od wsi		11. Nr ewidencyjny działki			
12. Lokalizacja archeologiczna:					
Nr obszaru AZP					
Nr stanowiska na obszarze AZP					
Nr stanowiska w miejscowości					
13. Własność		14. Właściciel / użytkownik			
15. Informacja o ochronie:					
Nr i data wpisu do rejestru zabytków					
zapis w planie zagosp. przestrzennego					
inne (np. pomnik historii)					
16. Stan zachowania (skala 1-5) 4- dobry		17. Rodzaj zagrożeń zmiana funkcji			

19. Opis obiektu (elementy zabytkowe), historia obiektu

Budynek gospodarczy (stodolno-inwentarski) w zagrodzie nr 11, posadowiony szczytem do drogi. Obiekt ceglany, pod dwuspadowym dachem; wielofunkcyjny z poddaszem składowym. Część stodoła dostępna przez dwuskrzydłowe wrota. Nadproża otworów okiennych i drzwiowych w obrębie części inwentarskiej przesklepione łukiem odcinkowym, w szczycie zachowany datownik.

20. Zdjęcie / mapa / plan



21. Prace budowlane i konserwatorskie, dokumentacja

22. Uwagi

**Studium Krajobrazu Kulturowego Gminy Manowo,
oprac. „Verbum” Szczecin 2008**

23. Opracował

mgr Waldemar Witek, „VERBUM” Szczecin

24. Data wykonania ewidencji

czerwiec-październik 2008 r.