

**UCHWAŁA XII/114/2019
RADY GMINY MANOWO**

z dnia 30 grudnia 2019 r.

w sprawie ustanowienia pomnika przyrody na terenie Gminy Manowo

Na podstawie art. 44 ust. 1 ustawy z dnia 16 kwietnia 2004r. o ochronie przyrody (Dz. U. 2018r. poz. 1614 z późn. zm.) **Rada Gminy Manowo uchwala, co następuje:**

§ 1. 1. Ustanawia się pomnikiem przyrody drzewo gatunku buk zwyczajny (*Fagus silvatica*) – pierśnica 398cm, wysokość 26 m, wiek ok. 210 lat, rosnące na działce nr 5/8 obręb ewidencyjny Bonin, będącej własnością Gminy Manowo (układy współrzędnych prostokątnych płaskich: X: 701785, Y:321112).

2. Celem ochrony pomnika przyrody, o którym mowa w ust. 1 jest zachowanie w dobrej kondycji zdrowotnej drzewa o nieprzeciętnym rozmiarze, wieku i pokroju, z uwagi na szczególną wartość przyrodniczą.

3. Lokalizację pomnika przyrody, o którym mowa w ust. 1, określa załącznik graficzny do uchwały.

§ 2. W stosunku do wymienionych pomników przyrody wprowadza się następujące zakazy:

- 1) niszczenia, uszkodzenia lub przekształcania obiektów,
- 2) uszkodzenia i zanieczyszczenia gleby,
- 3) zmiany sposobu użytkowania ziemi,
- 4) umieszczania tablic reklamowych.

§ 3. Nadzór nad pomnikiem przyrody sprawować będzie Gmina Manowo.

§ 4. Wykonanie uchwały powierza się Wójtowi Gminy Manowo.

§ 5. Uchwała wchodzi w życie po upływie 14 dni od dnia ogłoszenia w Dzienniku Urzędowym Województwa Zachodniopomorskiego.

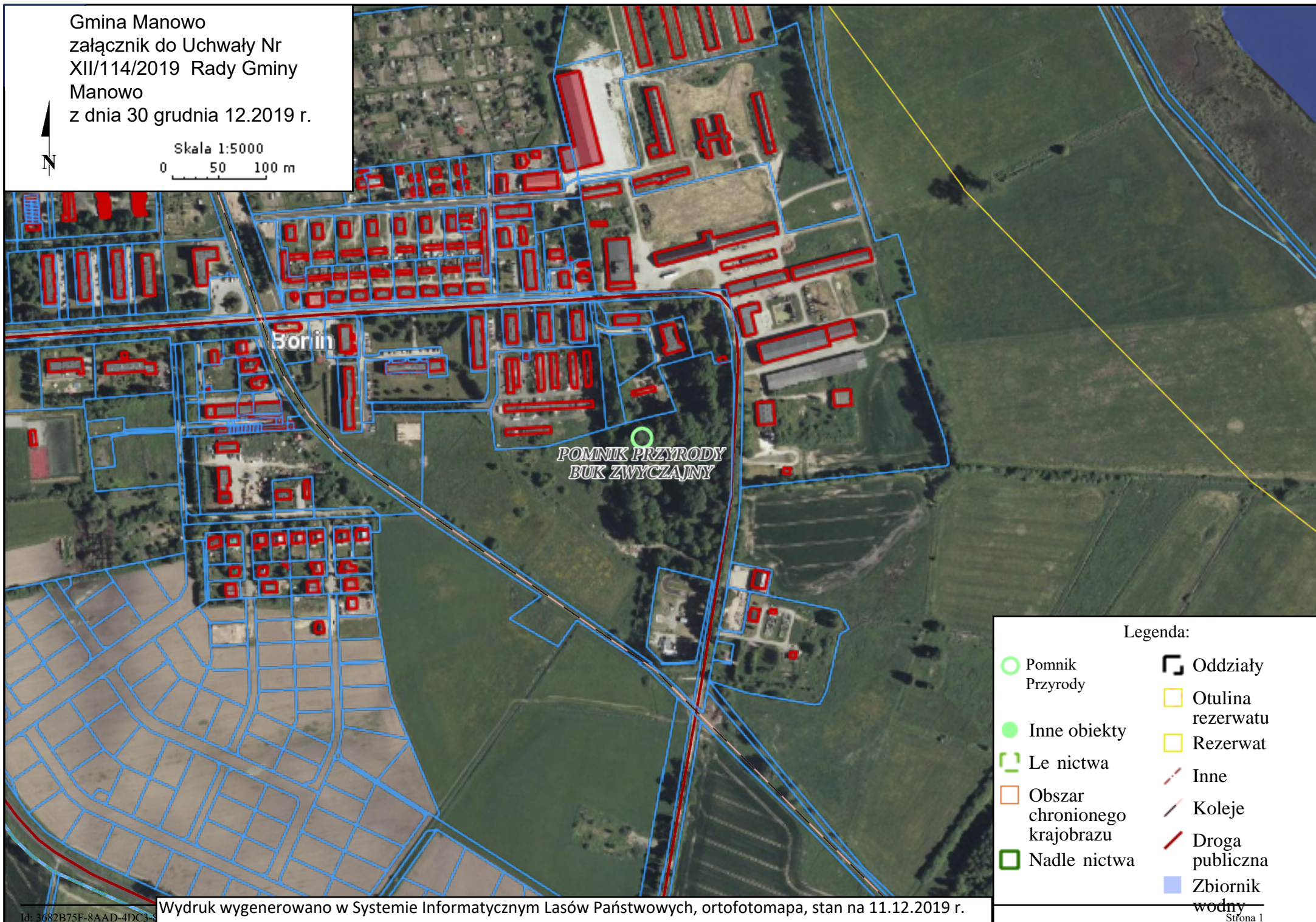
Przewodniczący Rady

Jan Prus







Gmina Manowo
załącznik do Uchwały Nr
XII/114/2019 Rady Gminy
Manowo
z dnia 30 grudnia 12.2019 r.



Skala 1:5000
0 50 100 m



Legenda:

- | | |
|---|---|
|  Pomnik Przyrody |  Oddziały |
|  Inne obiekty |  Otulina rezerwatu |
|  Le nictwa |  Rezerwat |
|  Obszar chronionego krajobrazu |  Inne |
|  Nadle nictwa |  Koleje |
| |  Droga publiczna |
| |  Zbiornik wodny |

UZASADNIENIE

Ustanowienie pomnika przyrody następuje w drodze uchwały Rady Gminy zgodnie z art. 44 Ustawy z dnia 16 kwietnia 2004 r. o ochronie przyrody (Dz. U. 2018, poz. 1614 z późn. zm.).

Uchwała określa nazwę danego obiektu, jego położenie, sprawującego nadzór, szczególnie cele ochrony, a w razie potrzeby ustalenia dotyczące jego czynnej ochrony oraz zakazy właściwe dla danego obiektu.

Drzewo rośnie na terenie działki 5/8, obręb ewidencyjny Bonin, będącej własnością Gminy Manowo.

Proponowane do uznania za pomnik przyrody drzewo cechuje się dużą wartością przyrodniczą ze względu na wiek, wymiary i dobry stan zdrowotny.

Przyjęcie przedmiotowej uchwały zwiększy stan pomników przyrody na terenie Gminy Manowo.

Zgodnie z art. 44 ust. 3a i 3b w/w ustawy projekt uchwały został uzgodniony z właściwym regionalnym dyrektorem ochrony środowiska, pismo z dn 06.11.2019r. (data odbioru przez RDOŚ 12.11.2019r.) Uzgodnienia, o którym mowa powyżej, dokonuje się w trybie art. 106 ustawy z dnia 14 czerwca 1960 r. - Kodeks postępowania administracyjnego, z zastrzeżeniem że brak przedstawienia stanowiska w terminie miesiąca od dnia otrzymania projektu uchwały, jest uważane za uzgodnienie projektu. Organ opiniujący nie wyraził stanowiska w terminie 30 dni, w związku z powyższym projekt uznano za uzgodniony.