




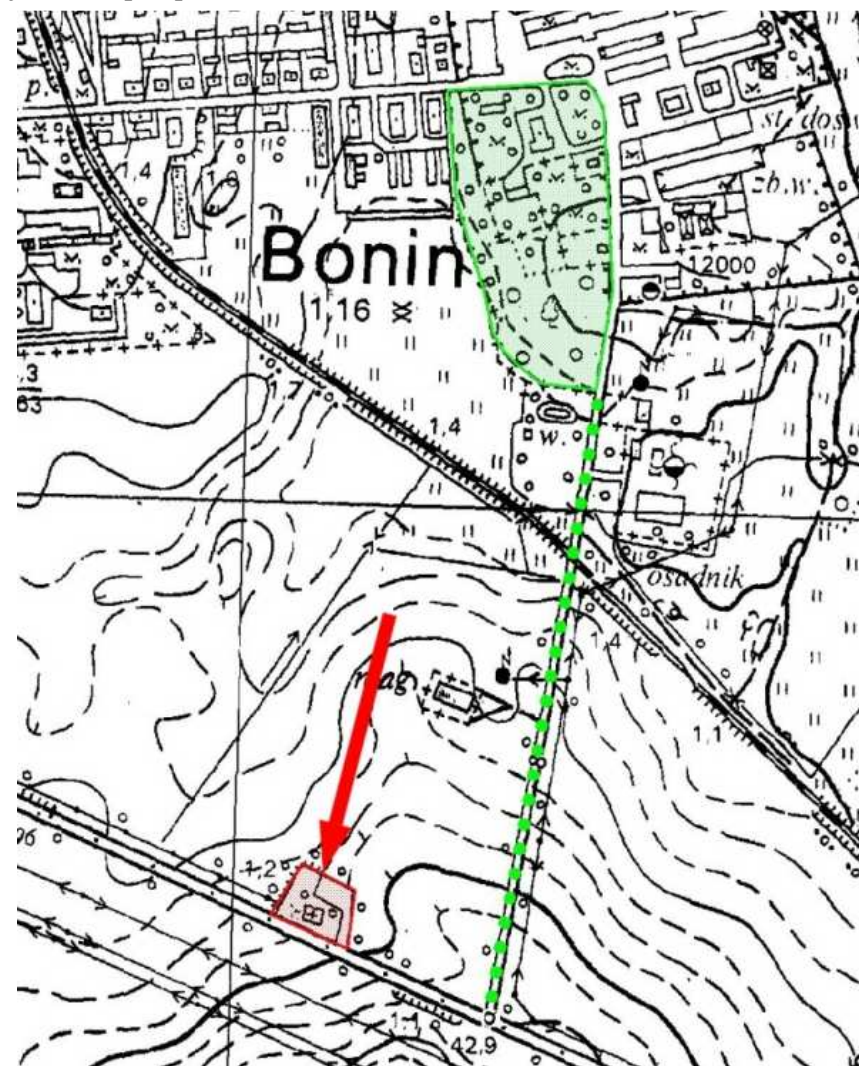
KARTA GMINNEJ EWIDENCJI ZABYTKÓW

1. Obiekt <h3 style="margin: 0;">CMENTARZ PRZYKOŚCIELNY</h3>			A. Architektura B. Układy przestrzenne C. Cmentarz D. Zieleń komponowana E. Archeologia		<h1 style="color: red; margin: 0;">C - 503</h1>		
2. Obecna funkcja nieczynny, działka kościelna	3. Materiał	4. Datowanie XVI-XIX w.					
18. Zdjęcie / mapa / plan <div style="display: flex; justify-content: space-around;">   </div> <div style="display: flex; justify-content: space-around; margin-top: 10px;">  </div>			5. Miejscowość <h2 style="text-align: center; margin: 0;">B O N I N</h2>				
6. Gmina MANOWO			7. Powiat KOSZALIŃSKI			8. Województwo ZACHODNIOPOMORSKIE	
9. Adres BONIN p-ta 76-009							
10. Lokalizacja na pld. od wsi, przy szosie				11. Nr ewidencyjny działki			
12. Lokalizacja archeologiczna:							
Nr obszaru AZP			Nr stanowiska na obszarze AZP				
Nr stanowiska w miejscowości			13. Własność				
14. Właściciel / użytkownik			15. Informacja o ochronie: proponowany do rejestru zabytków				
Nr i data wpisu do rejestru zabytków		proponowany do rejestru zabytków					
zapis w planie zagosp. przestrzennego		strefa A ochrony konserwatorskiej – wg studium					
inne (np. pomnik historii)		16. Stan zachowania (skala 1-5) 3- średni					
17. Rodzaj zagrożeń teren splantowany, brak nagrobków		17. Rodzaj zagrożeń teren splantowany, brak nagrobków					

19. Opis obiektu (elementy zabytkowe), historia obiektu

Historyczna nekropolia, stanowi obecnie teren działki przykościelnej kościoła (kaplicy) św. Izydora. Zlokalizowany w znacznej odległości na południe od Bonina, po północnej stronie lokalnej drogi. działka niewielka, trapezoidalna. Teren splantowany, brak historycznych nagrobków; zachowany starodrzew. Przy kościele współczesna kapliczka z figura Chrystusa Miłosiernego. Teren cmentarza proponowany do wpisania do rejestru zabytków; objęty strefą „K” ochrony konserwatorskiej.

20. Zdjęcie / mapa / plan



21. Prace budowlane i konserwatorskie, dokumentacja

22. Uwagi

Studium Krajobrazu Kulturowego Gminy Manowo,
oprac. „Verbum” Szczecin 2008

23. Opracował

mgr Waldemar Witek, „VERBUM” Szczecin

24. Data wykonania ewidencji

czerwiec-październik 2008 r.