



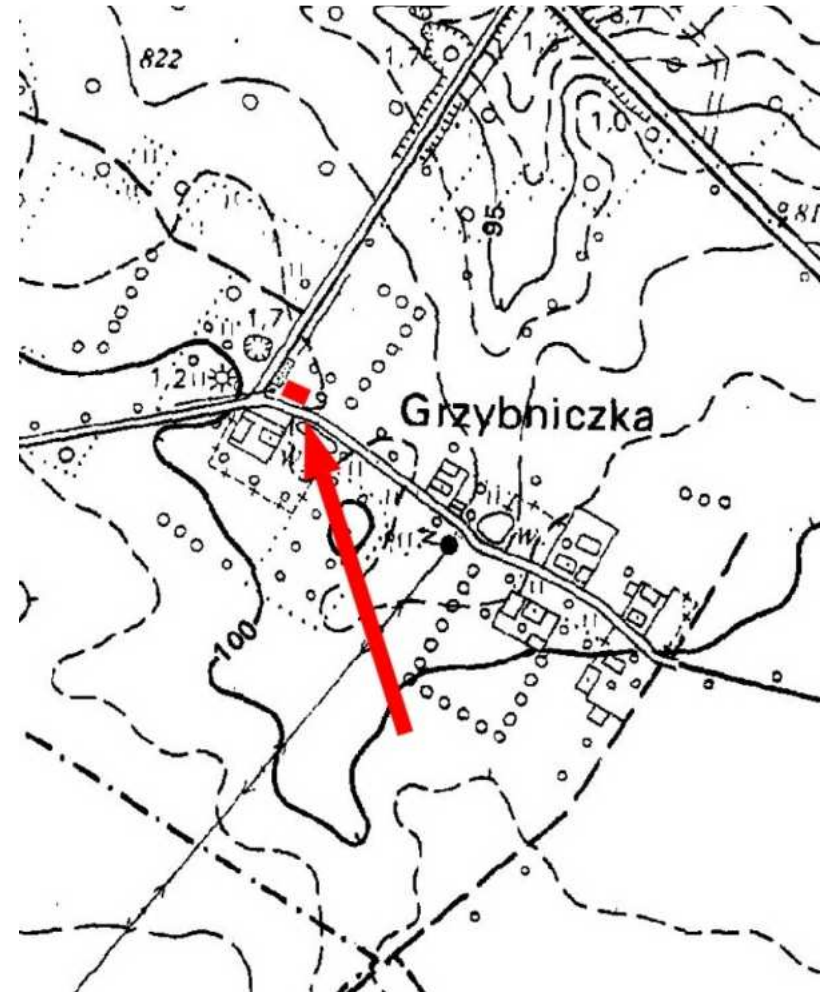
## KARTA GMINNEJ EWIDENCJI ZABYTKÓW

1. Obiekt <b>DOM MIESZKALNY NR 5</b>			A. Architektura B. Układy przestrzenne C. Cmentarz D. Zieleń komponowana E. Archeologia		<b>A - 537</b>	
2. Obecna funkcja <b>mieszkalna</b>	3. Materiał <b>mur./rygl.</b>	4. Datowanie <b>4 ćw. XIX w.</b>				
18. Zdjęcie / mapa / plan  <div style="display: flex; flex-direction: column; gap: 10px;">   </div>			5. Miejscowość <h3 style="text-align: center;">GRZYBNICZKA</h3> 6. Gmina <b>MANOWO</b>			
7. Powiat <b>KOSZALIŃSKI</b>		8. Województwo <b>ZACHODNIOPOMORSKIE</b>				
9. Adres <b>GRZYBNICZKA NR 5 76-015 Manowo</b>						
10. Lokalizacja <b>płn.-zachodnia część wsi</b>				11. Nr ewidencyjny działki		
12. Lokalizacja archeologiczna:						
Nr obszaru AZP						
Nr stanowiska na obszarze AZP						
Nr stanowiska w miejscowości						
13. Własność				14. Właściciel / użytkownik		
15. Informacja o ochronie:						
Nr i data wpisu do rejestru zabytków						
zapis w planie zagosp. przestrzennego						
inne (np. pomnik historii)						
16. Stan zachowania (skala 1-5) <b>3- średni</b>				17. Rodzaj zagrożeń <b>nowa stolarka, skala okien</b>		

19. Opis obiektu (elementy zabytkowe), historia obiektu

**Dom mieszkalny (chałupa) nr 5 zlokalizowany, przy skrzyżowaniu lokalnych dróg. Posadowiony kalenicowo na froncie siedliska, murowany z ryglowymi szczytami. W sensie formalnym to budynek parterowy, 5-osiowy, nakryty dachem 2-spadowym; ob. po częściowej modernizacji.**

20. Zdjęcie / mapa / plan



21. Prace budowlane i konserwatorskie, dokumentacja

22. Uwagi

**Studium Krajobrazu Kulturowego Gminy Manowo,  
oprac. „Verbum” Szczecin 2008**

23. Opracował

**mgr Waldemar Witek, „VERBUM” Szczecin**

24. Data wykonania ewidencji

**czerwiec-październik 2008 r.**